



Lietuvos Respublikos susisiekimo ministerijai
el. p. [redacted]
[redacted]
[redacted]

2023-02- Nr.

DĖL LIETUVOS RESPUBLIKOS VYRIAUSYBĖS NUTARIMO PAKEITIMO

Lietuvos Respublikos Vyriausybei priėmus 2021 m. gruodžio 8 d. nutarimą Nr. 1063 „Dėl akcinės bendrovės „LTG Infra“ patikėjimo teise valdomo valstybės nekilnojamojo turto perdavimo“ (toliau - LRV nutarimas), dalis turto objektų (LRV nutarimo priedo eil. Nr. 2-5) buvo perduoti Klaipėdos miesto savivaldybei (toliau – Savivaldybė), o LRV nutarimo priedo eil. Nr. 1 nurodytus vandentiekio tinklus Savivaldybė perimti atsisakė. Bendru Savivaldybės ir AB „LTG Infra“ sutarimu Savivaldybės taryba 2022 m. gruodžio 22 d. priėmė sprendimą Nr. T2-298 dėl dalies vandentiekio tinklų (unik. Nr. 4400-5931-7236, ilgis – 3665,46 m), esančių Kairių g. Klaipėdoje, perėmimo.

Atsižvelgiant į aukščiau išdėstytą ir vadovaudamiesi Lietuvos Respublikos geležinkelių transporto kodekso 23 straipsnio 1 ir 5 dalimis ir Lietuvos Respublikos valstybės ir savivaldybių turto valdymo, naudojimo ir disponavimo juo įstatymo 26 straipsnio 1 dalies 8 punktu, teikiame Jums viešosios geležinkelių infrastruktūros valdytojo sprendimą dėl viešosios geležinkelių infrastruktūros objekto pripažinimo nereikalingu valstybės funkcijoms įgyvendinti ir prašome inicijuoti Lietuvos Respublikos Vyriausybės nutarimo pakeitimo priėmimą dėl valstybei nuosavybės teise priklausančios AB „LTG Infra“ patikėjimo teise valdomos vandentiekio tinklų dalies (unik. Nr. 4400-5931-7236, ilgis – 3665,46 m) perdavimo Klaipėdos miesto savivaldybei.

PRIDEDAMA:

1. Lietuvos Respublikos Vyriausybės 2021 m. gruodžio 8 d. nutarimas Nr. 1063 „Dėl akcinės bendrovės „LTG Infra“ patikėjimo teise valdomo valstybės nekilnojamojo turto perdavimo“, 4 lapai.
2. AB „LTG Infra“ 2023 m. sausio 10 d. įsakymas Nr. ĮS(INFRA)-5/2023, 42 lapai.
3. Klaipėdos miesto savivaldybės 2023-01-20 prašymas Nr. (4.29E)-R2-245, 10 lapų.

Strategijos ir valdymo vadovė

Rūta Jakubauskienė





LIETUVOS RESPUBLIKOS VYRIAUSYBĖ

NUTARIMAS

DĖL AKCINĖS BENDROVĖS „LTG INFRA“ PATIKĖJIMO TEISE VALDOMO VALSTYBĖS NEKILNOJAMOJO TURTO PERDAVIMO

Nr.
Vilnius

Vadovaudamasi Lietuvos Respublikos valstybės ir savivaldybių turto valdymo, naudojimo ir disponavimo juo įstatymo 6 straipsnio 2 punktu, Lietuvos Respublikos vietos savivaldos įstatymo 6 straipsnio 30 punktu, įgyvendindama Valstybės turto perdavimo patikėjimo teise ir savivaldybių nuosavybės tvarkos aprašą, patvirtintą Lietuvos Respublikos Vyriausybės 2001 m. sausio 5 d. nutarimu Nr. 16 „Dėl valstybės turto perdavimo patikėjimo teise ir savivaldybių nuosavybės“, ir atsižvelgdama į Klaipėdos miesto savivaldybės tarybos 2020 m. sausio 30 d. sprendimą Nr. T2-17 „Dėl sutikimo perimti valstybės turtą ir jo perdavimo valdyti, naudoti ir disponuoti patikėjimo teise“, Lietuvos Respublikos Vyriausybė n u t a r i a:

1. Perduoti valstybei nuosavybės teise priklausančią ir šiuo metu akcinės bendrovės „LTG Infra“ (įmonės kodas 305202934) patikėjimo teise pagal turto patikėjimo sutartį valdomą nekilnojamąjį turtą Klaipėdos miesto savivaldybės nuosavybės savarankiškajai savivaldybės funkcijai įgyvendinti (pagal priedą).

2. Įgalioti Lietuvos Respublikos susisiekimo ministeriją pasirašyti šio nutarimo 1 punkte nurodyto turto perdavimo ir priėmimo aktą.

Ministrė Pirmininkė

Ingrida Šimonytė

Susisiekimo ministras

Marius Skuodis

Lietuvos Respublikos Vyriausybės
nutarimo Nr.
priedas

**KLAIPĖDOS MIESTO SAVIVALDYBĖS NUOSAVYBĖN PERDUODAMO AKCINĖS BENDROVĖS „LTG INFRA“ PATIKĖJIMO
TEISE VALDOMO VALSTYBĖS NEKILNOJAMOJO TURTO SĄRAŠAS**

Eil. Nr.	Turto pavadinimas	Turto adresas	Turto unikalus numeris	Turto bendras plotas arba kiti šiam turtui būdingi geometriniai parametrai	Turto likutinė vertė 2021 m. birželio 30 d., eurais
1.	Vandentiekio tinklai	Klaipėda, Kairių g.	2100-1120-2010	4 037,14 m	200 584,52
2.	Buitinių nuotekų tinklai	Klaipėda, Kairių g.	2100-1120-2021	641,33 m iš 1175,73 m	16 058,94
3.	Buitinių nuotekų tinklai	Klaipėda, Kairių g.	2100-1120-2032	1 979,99 m	10 990,19
4.	Siurblinė	Klaipėda, Kairių g. 2 K5	2198-9008-5012	23,84 kv. m	2 984,63
5.	Siurblinė	Klaipėda, Kairių g. 2 K1	2198-9008-7018	23,79 kv. m	4 626,39
Iš viso:					235 244,67

DETALŪS METADUOMENYS

Dokumento sudarytojas (-ai)	Lietuvos Respublikos Vyriausybė 5555555, Vilniaus m. sav. Vilniaus m. Gedimino pr. 11
Dokumento pavadinimas (antraštė)	DĖL AKCINĖS BENDROVĖS „LTG INFRA“ PATIKĖJIMO TEISE VALDOMO VALSTYBĖS NEKILNOJAMOJO TURTO PERDAVIMO
Dokumento registracijos data ir numeris	2021-12-08 Nr. 1063
Dokumento gavimo data ir dokumento gavimo registracijos numeris	2021-12-15 Nr. 1-12619
Dokumento specifikacijos identifikavimo žymuo	ADOC-V1.0
Parašo paskirtis	Suderinimas
Parašą sukūrusio asmens vardas, pavardė ir pareigos	Edita Karaliūtė, patarėja, Vyriausybės posėdžių organizavimo skyrius
Sertifikatas išduotas	EDITA KARALIŪTĖ, Lietuvos Respublikos Vyriausybės kanceliarija LT
Parašo sukūrimo data ir laikas	2021-12-09 10:24:52 (GMT+02:00)
Parašo formatas	XAdES-EPES
Laiko žymoje nurodytas laikas	–
Informacija apie sertifikavimo paslaugų teikėją	ADIC CA-B, Asmens dokumentu israsymo centras prie LR VRM LT
Sertifikato galiojimo laikas	2019-10-01 10:41:57 – 2022-09-30 10:41:57
Parašo paskirtis	Pasirašymas
Parašą sukūrusio asmens vardas, pavardė ir pareigos	Marius Skuodis, susisiekimo ministras, Lietuvos Respublikos susisiekimo ministerija
Sertifikatas išduotas	MARIUS SKUODIS, Lietuvos Respublikos susisiekimo ministerija LT
Parašo sukūrimo data ir laikas	2021-12-14 14:20:28 (GMTZ)
Parašo formatas	XAdES-T
Laiko žymoje nurodytas laikas	2021-12-15 16:52:54 (GMT+02:00)
Informacija apie sertifikavimo paslaugų teikėją	ADIC CA-B, Asmens dokumentu israsymo centras prie LR VRM LT
Sertifikato galiojimo laikas	2020-12-11 09:23:59 – 2023-12-11 09:23:59
Parašo paskirtis	Suderinimas
Parašą sukūrusio asmens vardas, pavardė ir pareigos	Marius Skuodis, susisiekimo ministras, Lietuvos Respublikos susisiekimo ministerija
Sertifikatas išduotas	MARIUS SKUODIS, Lietuvos Respublikos susisiekimo ministerija LT
Parašo sukūrimo data ir laikas	2021-12-14 14:20:28 (GMTZ)
Parašo formatas	XAdES-EPES
Laiko žymoje nurodytas laikas	–
Informacija apie sertifikavimo paslaugų teikėją	ADIC CA-B, Asmens dokumentu israsymo centras prie LR VRM LT
Sertifikato galiojimo laikas	2020-12-11 09:23:59 – 2023-12-11 09:23:59
Parašo paskirtis	Pasirašymas
Parašą sukūrusio asmens vardas, pavardė ir pareigos	Ingrida Šimonytė, Ministrė Pirmininkė, Lietuvos Respublikos Vyriausybės kanceliarija
Sertifikatas išduotas	INGRIDA ŠIMONYTĖ, Lietuvos Respublikos Vyriausybės kanceliarija LT
Parašo sukūrimo data ir laikas	2021-12-15 06:04:05 (GMTZ)
Parašo formatas	XAdES-T
Laiko žymoje nurodytas laikas	2021-12-15 16:52:54 (GMT+02:00)
Informacija apie sertifikavimo paslaugų teikėją	ADIC CA-A, Asmens dokumentu israsymo centras prie LR VRM LT
Sertifikato galiojimo laikas	2020-12-11 09:24:16 – 2023-12-11 09:24:16

DETALŪS METADUOMENYS

Informacija apie būdus, naudotus metaduomenų vientisumui užtikrinti	"Registravimas" paskirties metaduomenų vientisumas užtikrintas naudojant "RCSC IssuingCA, VI Registru centras - i.k. 124110246 LT" išduotą sertifikatą "DIVIS, Lietuvos Respublikos Vyriausybės kanceliarija, į.k.188604574 LT", sertifikatas galioja nuo 2018-12-27 14:02:02 iki 2021-12-26 14:02:02 "Gauto dokumento registravimas" paskirties metaduomenų vientisumas užtikrintas naudojant "RCSC IssuingCA, VI Registru centras - i.k. 124110246 LT" išduotą sertifikatą "Dokumentų valdymo sistema Avilys, Lietuvos Respublikos susisiekimo ministerija, į.k.188620589 LT", sertifikatas galioja nuo 2018-12-27 13:55:24 iki 2021-12-26 13:55:24
Pagrindinio dokumento priedų skaičius	1
Pagrindinio dokumento priedamų dokumentų skaičius	—
Priedamo dokumento sudarytojas (-ai)	—
Priedamo dokumento pavadinimas (antraštė)	—
Priedamo dokumento registracijos data ir numeris	—
Programinės įrangos, kuria naudojantis sudarytas elektroninis dokumentas, pavadinimas	Dokumentų informacijos ir veiklos procesų valdymo informacinė sistema DIVIS, versija 3.5.51
Informacija apie elektroninio dokumento ir elektroninio (-ių) parašo (-ų) tikrinimą (tikrinimo data)	Atitinka specifikacijos keliamus reikalavimus. Visi dokumente esantys elektroniniai parašai galioja (2021-12-15 16:56:30)
Paieškos nuoroda	—
Papildomi metaduomenys	Nuorašą suformavo 2021-12-15 16:56:30 Dokumentų valdymo sistema Avilys



GENERALINIS DIREKTORIUS

**ĮSAKYMAS
DĖL TURTO PRIPAŽINIMO NEREIKALINGU**

2023 m. sausio d. Nr.
Vilnius

Vadovaudamasi Lietuvos Respublikos geležinkelių transporto kodekso 23 straipsnio 1 ir 5 dalimis, Lietuvos Respublikos valstybės ir savivaldybių turto valdymo, naudojimo ir disponavimo juo įstatymo 20 straipsnio 1 dalies 5 punktu ir 26 straipsnio 1 dalies 8 punktu, Pripažinto nereikalingu arba netinkamu (negalimu) naudoti valstybės ir savivaldybių turto nurašymo, išardymo ir likvidavimo tvarkos aprašo, patvirtinto Lietuvos Respublikos Vyriausybės 2001 m. spalio 19 d. nutarimu Nr. 1250 „Dėl Pripažinto nereikalingu arba netinkamu (negalimu) naudoti valstybės ir savivaldybių turto nurašymo, išardymo ir likvidavimo tvarkos aprašo patvirtinimo“ 4 ir 7 punktais ir atsižvelgdama į komisijos, sudarytos AB „LTG Infra“ generalinio direktoriaus 2022 m. rugpjūčio 5 d. įsakymu Nr. ĮS(INFRA)-112/2022 „Dėl turto nurašymo ir įvedimo į eksploataciją komisijų sudarymo“, valstybės turto pripažinimo nereikalingu arba netinkamu (negalimu) naudoti 2023 m. sausio 3 d. nekilnojamojo turto ar kitų nekilnojamųjų daiktų apžiūros pažymoje Nr. A-IT(INFRA)-2/2023 pateiktus pasiūlymus:

1. P r i p a ž i s t u Lietuvos Respublikai nuosavybės teise priklausančią ir AB „LTG Infra“ patikėjimo teise valdomą turą, t. y. dalį vandentiekio tinklą (3665,46 m iš 3849,18 m, Nekilnojamojo turto registro Nr. 44/2773737, unik. Nr. 4400-5931-7236), esančią Kairių g., Klaipėdoje, nereikalingu valstybės funkcijoms įgyvendinti.

2. Į p a r e i g o j u AB „LTG Infra“ Strategijos ir valdymo Strategijos ir plėtros Turto valdymo vadovą parengti siūlymą Lietuvos Respublikos susisiekimo ministerijai dėl 1 punkte nurodyto nereikalingo valstybės funkcijoms įgyvendinti pripažinto turto perdavimo Klaipėdos miesto savivaldybės nuosavybėn, savivaldybės savarankiškosioms funkcijoms įgyvendinti.

3. P a v e d u šio įsakymo vykdymo kontrolę Strategijos ir valdymo vadovui.

Generalinis direktorius

Karolis Sankovski

Parengė

Strategijos ir plėtros Turto valdymas

Įteikti: GIS, KVT

Pripažinto nereikalingu arba netinkamu
(negalimu) naudoti valstybės ir savivaldybių turto
nurašymo, išardymo ir likvidavimo tvarkos aprašo
1 priedas

AB „LTG INFRA“
(turto valdytojo pavadinimas)

**NEREIKALINGŲ ARBA NETINKAMŲ (NEGALIMŲ) NAUDOTI NEKILNOJAMOJO TURTO AR
KITŲ NEKILNOJAMŲJŲ DAIKTŲ APŽIŪROS PAŽYMA**

2023 m. sausio 3 d. Nr. A-IT(INFRA)-
Klaipėda
(sudarymo vieta)

Komisija, sudaryta AB „LTG Infra“ generalinio direktoriaus 2022 m. rugpjūčio 5 d. įsakymu Nr. ĮS(INFRA)-112/2022 „Dėl turto nurašymo ir įvedimo į eksploataciją komisijų sudarymo“, iš komisijos pirmininko – Vytauto Šinkūno, Strategijos ir valdymo Strategijos ir plėtros Turto valdymo vyriausiojo specialisto;

narių:

Aldo Milišiūno – Klaipėdos regiono veiklos užtikrinimo vadovo;

Vitalijos Zbruevos – Strategijos ir valdymo Strategijos ir plėtros Turto valdymo vyriausiosios analitikės;

Jolitos Dudulienės – Strategijos ir valdymo Strategijos ir plėtros Turto valdymo vyriausiosios specialistės,

apžiūrėjo:

1. Turto pavadinimas:

Vandentiekio tinklai – vandentiekio tinklai (toliau – vandentiekio tinklai);

2. Identifikavimo duomenys:

Vandentiekio tinklų žymėjimas plane – V, adresas – Klaipėda, Kairių g., ilgis – 3665,46 m, unik. Nr. 4400-5931-7236.

3. Kadastro duomenų bylų numeris – be Nr. (registro Nr. 44/2773737).

4. Teisinės registracijos numeris, registro įstaigos pavadinimas: registro Nr. 44/2773737, Valstybės įmonė Registrų centras.

5. Žemės sklypas (plotas arais) – 2101/8001:1 Klaipėdos m. k.v., žemės sklypo plotas – 660468 arų, AB „LTG Infra“ patikėjimo teise valdo 657413 arų.

6. Kiti duomenys apie turtą – turtas nuosavybės teise priklauso Lietuvos Respublikai.

7. Turto būklė: Vandentiekio tinklai įrengti 1986 metais, rekonstruoti 2013 metais. Minėtais vandentiekio tinklais vanduo tiekiamas Draugystės geležinkelio stoties pastatams. Bendrovei šių tinklų valdymas ir priežiūra priskiriami prie nebūdingos veiklos. Remiantis Lietuvos Respublikos geriamojo vandens tiekimo ir nuotekų tvarkymo įstatymo 10 straipsnio 9 dalimi bei Lietuvos Respublikos vietos savivaldos įstatymo 6 straipsnio 30 punkto nuostatomis, geriamojo vandens tiekimo ir nuotekų tvarkymo organizavimas yra laikytina viena iš savivaldybei priskirtinų savarankiškųjų funkcijų, todėl Klaipėdos miesto savivaldybės taryba, atsižvelgusi į Bendrovės pasiūlymus, 2022-12-22 sprendimo Nr. T2-298 sutiko perimti juos savivaldybės nuosavybėn. Perdavus minėtus tinklus savivaldybei, sumažės Bendrovės išlaidos infrastruktūros objektų priežiūros veiklos vykdymui.

Komisijos pasiūlymai:

Atsižvelgiant į tai, kad 1 punkte nurodytų vandentiekio tinklų eksploatacija nėra tiesiogiai susijusi su bendrovės AB „LTG Infra“ vykdoma pagrindine veikla, siūloma, vadovaujantis Lietuvos Respublikos geležinkelių transporto kodekso 23 straipsnio 5 punktu bei Lietuvos Respublikos valstybės ir savivaldybės turto valdymo, naudojimo ir disponavimo juo įstatymo 26 straipsnio 1 dalies 8 punktu, pripažinti Klaipėdoje, Kairių g. esančių vandentiekio tinklų dalį (3665,46 m) (unikalus Nr. 4400-5931-7236) nereikalinga valstybės funkcijoms įgyvendinti ir inicijuoti Lietuvos Respublikos teisės aktų nustatyta tvarka viešosios geležinkelių infrastruktūros turto perdavimo procedūras Klaipėdos miesto savivaldybei, vadovaujantis minėto įstatymo (Lietuvos Respublikos valstybės ir savivaldybės turto valdymo, naudojimo ir disponavimo juo įstatymas) 6 straipsnio 2 punktu: *„Savivaldybė turtą įgyja savivaldybės tarybos sutikimu perimdama valstybės turtą savivaldybių savarankiškosioms funkcijoms įgyvendinti, kai šis turtas perduodamas savivaldybių nuosavybėn pagal Vyriausybės nutarimus.“*

PRIDEDAMA:

1. Nekilnojamojo turto registro duomenų bazės išrašo (registro Nr. 44/2773737) kopija, 1 vnt., 3 lapai;
2. Nekilnojamojo turto registro duomenų bazės išrašo (registro Nr. 21/5327) kopija, 1 vnt., 10 lapų;
3. Nekilnojamojo daikto kadastrinių matavimų bylų kopija, 1 vnt., 21 lapas.

Komisijos pirmininkas

Nariai:

Vytautas Šinkūnas

Aldas Milišiūnas

Vitalija Zbrujeva

Jolita Dudulienė



VALSTYBĖS ĮMONĖ REGISTRŲ CENTRAS
Lviso g. 25-101, 09320 Vilnius, tel. (8 5) 2688 262, el. p. info@registrucentras.lt
Duomenys kaupiami ir saugomi Juridinių asmenų registre, kodas 124110246

NEKILNOJAMOJO TURTO REGISTRO DUOMENŲ BAZĖS IŠRAŠAS

2023-01-02 15:28:06

1. Nekilnojamojo turto registre įregistruotas turtas:

Registro Nr.: **21/5327**
Registro tipas: **Žemės sklypas su statiniais**
Sudarymo data: **2000-03-22**
Adresas: **Klaipėda, Kairių g. 2**

2. Nekilnojamieji daiktai:

2.1. **Žemės sklypas**

Unikalus daikto numeris: **2101-8001-0001**

Žemės sklypo kadastro numeris ir kadastro

vietovės pavadinimas: **2101/8001:1 Klaipėdos m. k.v.**

Daikto pagrindinė naudojimo paskirtis: **Kita**

Žemės sklypo naudojimo būdas: **Susisiekimo ir inžinerinių komunikacijų aptarnavimo objektų teritorijos**

Žemės sklypo plotas: **66.0468 ha**

Užstatyta teritorija: **0.6079 ha**

Vandens telkinių plotas: **0.2425 ha**

Kitos žemės plotas: **65.1964 ha**

Nusausintos žemės plotas: **4.0598 ha**

Žemės ūkio naudmenų našumo balas: **40.0**

Matavimų tipas: **Žemės sklypas suformuotas atliekant kadastrinius matavimus**

Vidutinė rinkos vertė: **4581000 Eur**

Vidutinės rinkos vertės nustatymo data: **2021-01-21**

Vidutinės rinkos vertės nustatymo būdas: **Masinis vertinimas**

Kadastro duomenų nustatymo data: **2020-11-18**

Teritorija, kurioje taikomos specialiosios **Elektroninių ryšių tinklų elektroninių ryšių infrastruktūros** žemės naudojimo sąlygos: **apsaugos zonos (III skyrius, vienuoliktasis skirsnis)**

Teritorijos unikalus numeris: **100355811**

Teritorijos nustatymo data: **2022-06-30**

Žymos apie teritoriją padarymo data: **2022-07-14**

Teritorija, kurioje taikomos specialiosios **Elektroninių ryšių tinklų elektroninių ryšių infrastruktūros** žemės naudojimo sąlygos: **apsaugos zonos (III skyrius, vienuoliktasis skirsnis)**

Teritorijos unikalus numeris: **100364242**

Teritorijos nustatymo data: **2022-10-04**

Žymos apie teritoriją padarymo data: **2022-10-11**

Teritorija, kurioje taikomos specialiosios **Elektros tinklų apsaugos zonos (III skyrius, ketvirtasis** žemės naudojimo sąlygos: **skirsnis)**

Teritorijos unikalus numeris: **100095573**

Teritorijos nustatymo data: **2021-10-25**

Žymos apie teritoriją padarymo data: **2021-11-09**

Teritorija, kurioje taikomos specialiosios **Elektros tinklų apsaugos zonos (III skyrius, ketvirtasis** žemės naudojimo sąlygos: **skirsnis)**

Teritorijos unikalus numeris: **100099006**

Teritorijos nustatymo data: **2021-10-25**

Žymos apie teritoriją padarymo data: **2021-11-09**

Teritorija, kurioje taikomos specialiosios **Elektros tinklų apsaugos zonos (III skyrius, ketvirtasis** žemės naudojimo sąlygos: **skirsnis)**

Teritorijos unikalus numeris: **100111815**

Teritorijos nustatymo data: **2021-10-25**

Žymos apie teritoriją padarymo data: **2021-11-16**

Teritorija, kurioje taikomos specialiosios **Elektros tinklų apsaugos zonos (III skyrius, ketvirtasis** žemės naudojimo sąlygos: **skirsnis)**

Teritorijos unikalus numeris: **100113128**

Teritorijos nustatymo data: **2021-10-25**

Žymos apie teritoriją padarymo data: **2021-11-17**

Teritorija, kurioje taikomos specialiosios **Elektros tinklų apsaugos zonos (III skyrius, ketvirtasis** žemės naudojimo sąlygos: **skirsnis)**

Teritorijos unikalus numeris: **100114421**
Teritorijos nustatymo data: **2021-10-25**
Žymos apie teritoriją padarymo data: **2021-11-18**
Teritorija, kurioje taikomos specialiosios **Elektros tinklų apsaugos zonos (III skyrius, ketvirtasis žemės naudojimo sąlygos: skirsnis)**
Teritorijos unikalus numeris: **100122515**
Teritorijos nustatymo data: **2021-10-25**
Žymos apie teritoriją padarymo data: **2021-11-23**
Teritorija, kurioje taikomos specialiosios **Elektros tinklų apsaugos zonos (III skyrius, ketvirtasis žemės naudojimo sąlygos: skirsnis)**
Teritorijos unikalus numeris: **100373346**
Teritorijos nustatymo data: **2022-12-05**
Žymos apie teritoriją padarymo data: **2022-12-07**
Teritorija, kurioje taikomos specialiosios **Elektros tinklų apsaugos zonos (III skyrius, ketvirtasis žemės naudojimo sąlygos: skirsnis)**
Teritorijos unikalus numeris: **100373348**
Teritorijos nustatymo data: **2022-12-05**
Žymos apie teritoriją padarymo data: **2022-12-07**
Teritorija, kurioje taikomos specialiosios **Elektros tinklų apsaugos zonos (III skyrius, ketvirtasis žemės naudojimo sąlygos: skirsnis)**
Teritorijos unikalus numeris: **100374500**
Teritorijos nustatymo data: **2022-12-05**
Žymos apie teritoriją padarymo data: **2022-12-08**
Teritorija, kurioje taikomos specialiosios **Elektros tinklų apsaugos zonos (III skyrius, ketvirtasis žemės naudojimo sąlygos: skirsnis)**
Teritorijos unikalus numeris: **100374593**
Teritorijos nustatymo data: **2022-12-05**
Žymos apie teritoriją padarymo data: **2022-12-08**
Teritorija, kurioje taikomos specialiosios **Elektros tinklų apsaugos zonos (III skyrius, ketvirtasis žemės naudojimo sąlygos: skirsnis)**
Teritorijos unikalus numeris: **100374608**
Teritorijos nustatymo data: **2022-12-05**
Žymos apie teritoriją padarymo data: **2022-12-08**
Teritorija, kurioje taikomos specialiosios **Elektros tinklų apsaugos zonos (III skyrius, ketvirtasis žemės naudojimo sąlygos: skirsnis)**
Teritorijos unikalus numeris: **100374714**
Teritorijos nustatymo data: **2022-12-05**
Žymos apie teritoriją padarymo data: **2022-12-09**
Teritorija, kurioje taikomos specialiosios **Elektros tinklų apsaugos zonos (III skyrius, ketvirtasis žemės naudojimo sąlygos: skirsnis)**
Teritorijos unikalus numeris: **100375747**
Teritorijos nustatymo data: **2022-12-05**
Žymos apie teritoriją padarymo data: **2022-12-12**
Teritorija, kurioje taikomos specialiosios **Elektros tinklų apsaugos zonos (III skyrius, ketvirtasis žemės naudojimo sąlygos: skirsnis)**
Teritorijos unikalus numeris: **100375803**
Teritorijos nustatymo data: **2022-12-05**
Žymos apie teritoriją padarymo data: **2022-12-12**
Teritorija, kurioje taikomos specialiosios **Elektros tinklų apsaugos zonos (III skyrius, ketvirtasis žemės naudojimo sąlygos: skirsnis)**
Teritorijos unikalus numeris: **100376174**
Teritorijos nustatymo data: **2022-12-05**
Žymos apie teritoriją padarymo data: **2022-12-13**
Teritorija, kurioje taikomos specialiosios **Elektros tinklų apsaugos zonos (III skyrius, ketvirtasis žemės naudojimo sąlygos: skirsnis)**
Teritorijos unikalus numeris: **100376533**
Teritorijos nustatymo data: **2022-12-05**
Žymos apie teritoriją padarymo data: **2022-12-13**
Teritorija, kurioje taikomos specialiosios **Elektros tinklų apsaugos zonos (III skyrius, ketvirtasis žemės naudojimo sąlygos: skirsnis)**
Teritorijos unikalus numeris: **100376824**
Teritorijos nustatymo data: **2022-11-30**
Žymos apie teritoriją padarymo data: **2022-12-13**

Teritorija, kurioje taikomos specialiosios **Elektros tinklų apsaugos zonos (III skyrius, ketvirtasis žemės naudojimo sąlygos: skirsnis)**
Teritorijos unikalus numeris: **100376881**
Teritorijos nustatymo data: **2022-12-05**
Žymos apie teritoriją padarymo data: **2022-12-13**

Teritorija, kurioje taikomos specialiosios **Elektros tinklų apsaugos zonos (III skyrius, ketvirtasis žemės naudojimo sąlygos: skirsnis)**
Teritorijos unikalus numeris: **100377028**
Teritorijos nustatymo data: **2022-12-05**
Žymos apie teritoriją padarymo data: **2022-12-14**

Teritorija, kurioje taikomos specialiosios **Elektros tinklų apsaugos zonos (III skyrius, ketvirtasis žemės naudojimo sąlygos: skirsnis)**
Teritorijos unikalus numeris: **100377266**
Teritorijos nustatymo data: **2022-12-05**
Žymos apie teritoriją padarymo data: **2022-12-14**

Teritorija, kurioje taikomos specialiosios **Elektros tinklų apsaugos zonos (III skyrius, ketvirtasis žemės naudojimo sąlygos: skirsnis)**
Teritorijos unikalus numeris: **100377276**
Teritorijos nustatymo data: **2022-12-05**
Žymos apie teritoriją padarymo data: **2022-12-14**

Teritorija, kurioje taikomos specialiosios **Elektros tinklų apsaugos zonos (III skyrius, ketvirtasis žemės naudojimo sąlygos: skirsnis)**
Teritorijos unikalus numeris: **100377468**
Teritorijos nustatymo data: **2022-12-05**
Žymos apie teritoriją padarymo data: **2022-12-14**

Teritorija, kurioje taikomos specialiosios **Elektros tinklų apsaugos zonos (III skyrius, ketvirtasis žemės naudojimo sąlygos: skirsnis)**
Teritorijos unikalus numeris: **100377567**
Teritorijos nustatymo data: **2022-12-05**
Žymos apie teritoriją padarymo data: **2022-12-15**

Teritorija, kurioje taikomos specialiosios **Elektros tinklų apsaugos zonos (III skyrius, ketvirtasis žemės naudojimo sąlygos: skirsnis)**
Teritorijos unikalus numeris: **100377667**
Teritorijos nustatymo data: **2022-12-05**
Žymos apie teritoriją padarymo data: **2022-12-15**

Teritorija, kurioje taikomos specialiosios **Elektros tinklų apsaugos zonos (III skyrius, ketvirtasis žemės naudojimo sąlygos: skirsnis)**
Teritorijos unikalus numeris: **100378000**
Teritorijos nustatymo data: **2022-12-05**
Žymos apie teritoriją padarymo data: **2022-12-15**

Teritorija, kurioje taikomos specialiosios **Elektros tinklų apsaugos zonos (III skyrius, ketvirtasis žemės naudojimo sąlygos: skirsnis)**
Teritorijos unikalus numeris: **100378012**
Teritorijos nustatymo data: **2022-12-05**
Žymos apie teritoriją padarymo data: **2022-12-15**

Teritorija, kurioje taikomos specialiosios **Elektros tinklų apsaugos zonos (III skyrius, ketvirtasis žemės naudojimo sąlygos: skirsnis)**
Teritorijos unikalus numeris: **100378052**
Teritorijos nustatymo data: **2022-11-30**
Žymos apie teritoriją padarymo data: **2022-12-15**

Teritorija, kurioje taikomos specialiosios **Elektros tinklų apsaugos zonos (III skyrius, ketvirtasis žemės naudojimo sąlygos: skirsnis)**
Teritorijos unikalus numeris: **100378385**
Teritorijos nustatymo data: **2022-11-30**
Žymos apie teritoriją padarymo data: **2022-12-16**

Teritorija, kurioje taikomos specialiosios **Elektros tinklų apsaugos zonos (III skyrius, ketvirtasis žemės naudojimo sąlygos: skirsnis)**
Teritorijos unikalus numeris: **100378579**
Teritorijos nustatymo data: **2022-11-30**
Žymos apie teritoriją padarymo data: **2022-12-19**

Teritorija, kurioje taikomos specialiosios **Elektros tinklų apsaugos zonos (III skyrius, ketvirtasis žemės naudojimo sąlygos: skirsnis)**
Teritorijos unikalus numeris: **100379089**

Teritorijos nustatymo data: **2022-12-05**
Žymos apie teritoriją padarymo data: **2022-12-20**
Teritorija, kurioje taikomos specialiosios **Skirstomųjų dujotiekių apsaugos zonos (III skyrius,**
žemės naudojimo sąlygos: **šeštasis skirsnis)**
Teritorijos unikalus numeris: **100122666**
Teritorijos nustatymo data: **2022-12-05**
Žymos apie teritoriją padarymo data: **2022-12-07**

2.2. **Ryšių (telekomunikacijų) tinklai - GSM-R ryšio bokštas geležinkelio ruože**
Aprašymas / pastabos: **Bokštas (b) Aukštis= 30,00m Konteineris (k) Tūris= 21,35m3**
Tvora (t) Ilgis= 29,52m (Draugystės geležinkelio stotis)
Unikalus daikto numeris: **4400-2089-3863**
Daikto pagrindinė naudojimo paskirtis: **Ryšių (telekomunikacijų) tinklų**
Statybos pradžios metai: **2009**
Statybos pabaigos metai: **2010**
Baigtumo procentas: **100 %**
Atkūrimo sąnaudos (statybos vertė): **24800 Eur**
Fizinio nusidėvėjimo procentas: **0 %**
Atkuriamoji vertė: **19900 Eur**
Atkūrimo sąnaudų (statybos vertės) ir atkuriamosios vertės nustatymo data: **2019-11-08**
Vidutinė rinkos vertė: **19900 Eur**
Vidutinės rinkos vertės nustatymo būdas: **Atkuriamoji vertė**
Vidutinės rinkos vertės nustatymo data: **2019-11-08**
Kadastro duomenų nustatymo data: **2010-09-21**

2.3. **Nuotekų šalinimo tinklai - Buitinių nuotekų tinklai**
Unikalus daikto numeris: **4400-4672-9653**
Daikto pagrindinė naudojimo paskirtis: **Nuotekų šalinimo tinklų**
Žymėjimas plane: **KS**
Statybos pradžios metai: **2017**
Statybos pabaigos metai: **2017**
Statinio kategorija: **I grupės nesudėtingasis**
Baigtumo procentas: **100 %**
Ilgis: **113.70 m**
Medžiaga: **Plastikas**
Nuotekų linijos reikšmė: **Skirstomoji (kvartalinė)**
Nuotekų linijos rūšis: **Slėginė**
Atkūrimo sąnaudos (statybos vertė): **10100 Eur**
Fizinio nusidėvėjimo procentas: **5 %**
Atkuriamoji vertė: **9640 Eur**
Atkūrimo sąnaudų (statybos vertės) ir atkuriamosios vertės nustatymo data: **2022-01-24**
Vidutinė rinkos vertė: **9640 Eur**
Vidutinės rinkos vertės nustatymo būdas: **Atkuriamoji vertė**
Vidutinės rinkos vertės nustatymo data: **2022-01-24**
Kadastro duomenų nustatymo data: **2017-07-25**

2.4. **Priklausinys: Kiti inžineriniai statiniai - Tvora**
Priklausanti dalis: **1/1 priklauso žemės sklypui Nr. 2101-8001-0001, aprašytam p. 2.1.**
Aprašymas / pastabos: **Ilgis=1092,91m**
Unikalus daikto numeris: **4400-2548-1009**
Daikto pagrindinė naudojimo paskirtis: **Kiti inžineriniai statiniai**
Žymėjimas plane: **t**
Statybos pradžios metai: **2012**
Statybos pabaigos metai: **2013**
Statinio kategorija: **I grupės nesudėtingasis**
Baigtumo procentas: **100 %**
Atkūrimo sąnaudos (statybos vertė): **75200 Eur**
Fizinio nusidėvėjimo procentas: **15 %**
Atkuriamoji vertė: **63900 Eur**
Atkūrimo sąnaudų (statybos vertės) ir atkuriamosios vertės nustatymo data: **2019-11-08**

- Vidutinė rinkos vertė: **10200 Eur**
Vidutinės rinkos vertės nustatymo būdas: **Atkuriamoji vertė**
Vidutinės rinkos vertės nustatymo data: **2019-11-08**
Kadastro duomenų nustatymo data: **2013-01-14**
- 2.5. Priklausinys: **Kiti inžineriniai statiniai - Vagonų remonto aikštelė**
Priklausanti dalis: **1/1 priklauso žemės sklypui Nr. 2101-8001-0001, aprašytam p. 2.1.**
Aprašymas / pastabos: **Aikštelė (7k1) Plotas=4210.00kv.m. Aikštelė (7k2) Plotas=64.00kv.m. Aikštelė (7k3) Plotas=582.00kv.m.**
Unikalus daikto numeris: **4400-2734-5040**
Daikto pagrindinė naudojimo paskirtis: **Kiti inžineriniai statiniai**
Žymėjimas plane: **7k**
Statybos pradžios metai: **2013**
Statybos pabaigos metai: **2013**
Statinio kategorija: **II grupės nesudėtingasis**
Baigtumo procentas: **100 %**
Atkūrimo sąnaudos (statybos vertė): **365000 Eur**
Fizinio nusidėvėjimo procentas: **56 %**
Atkuriamoji vertė: **160000 Eur**
Atkūrimo sąnaudų (statybos vertės) ir atkuriamosios vertės nustatymo data: **2019-11-08**
Vidutinė rinkos vertė: **160000 Eur**
Vidutinės rinkos vertės nustatymo būdas: **Atkuriamoji vertė**
Vidutinės rinkos vertės nustatymo data: **2019-11-08**
Kadastro duomenų nustatymo data: **2013-08-28**
- 2.6. Priklausinys: **Nuotekų šalinimo tinklai - Lietaus nuotekų tinklai**
Priklausanti dalis: **1/1 priklauso žemės sklypui Nr. 2101-8001-0001, aprašytam p. 2.1.**
Unikalus daikto numeris: **4400-2763-6815**
Daikto pagrindinė naudojimo paskirtis: **Nuotekų šalinimo tinklų**
Žymėjimas plane: **1KL**
Statybos pradžios metai: **2013**
Statybos pabaigos metai: **2013**
Baigtumo procentas: **100 %**
Ilgis: **423.11 m**
Medžiaga: **Plastikas**
Nuotekų linijos reikšmė: **Išvadinė**
Nuotekų linijos rūšis: **Renkamoji**
Atkūrimo sąnaudos (statybos vertė): **32700 Eur**
Fizinio nusidėvėjimo procentas: **20 %**
Atkuriamoji vertė: **26100 Eur**
Atkūrimo sąnaudų (statybos vertės) ir atkuriamosios vertės nustatymo data: **2019-11-08**
Vidutinė rinkos vertė: **26100 Eur**
Vidutinės rinkos vertės nustatymo būdas: **Atkuriamoji vertė**
Vidutinės rinkos vertės nustatymo data: **2019-11-08**
Kadastro duomenų nustatymo data: **2013-10-04**

3. Daikto priklausiniai iš kito registro: įrašų nėra

4. Nuosavybė:

- 4.1. Nuosavybės teisė
Savininkas: **[redacted]**
Daiktas: **nuotekų šalinimo tinklai Nr. 4400-4672-9653, aprašyti p. 2.3.**
Įregistravimo pagrindas: **2017-08-08 Deklaracija apie statybos užbaigimą / paskirties pakeitimą Nr. 1**
Įrašas galioja: **Nuo 2017-08-25**
- 4.2. Nuosavybės teisė
Savininkas: **LIETUVOS RESPUBLIKA, a.k. 111105555**
Daiktas: **kiti statiniai Nr. 4400-2734-5040, aprašyti p. 2.5.**
nuotekų šalinimo tinklai Nr. 4400-2763-6815, aprašyti p. 2.6.

[registravimo pagrindas: **2007-12-12 Turto patikėjimo teisės sutartis Nr. 5-40/SK-354**
2013-11-15 Deklaracija apie statybos užbaigimą / paskirties
pakeitimą Nr. 3(LKS)/13
2014-02-27 Steigėjo įsakymas Nr. 3T-4
[rašas galioja: **Nuo 2014-03-21**

4.3.

Nuosavybės teisė

Savininkas: **LIETUVOS RESPUBLIKA, a.k. 111105555**

Daiktas: **kiti statiniai Nr. 4400-2548-1009, aprašyti p. 2.4.**

[registravimo pagrindas: **2007-12-12 Turto patikėjimo teisės sutartis Nr. 5-40/SK-354**
2013-07-07 Deklaracija apie statybos užbaigimą / paskirties
pakeitimą Nr. 2(KLKS)/13
2013-12-09 Steigėjo įsakymas Nr. 3T-29
[rašas galioja: **Nuo 2014-01-06**

4.4.

Nuosavybės teisė

Savininkas: **LIETUVOS RESPUBLIKA, a.k. 111105555**

Daiktas: **ryšių (telekomunik.) tinklai Nr. 4400-2089-3863, aprašyti p. 2.2.**

[registravimo pagrindas: **2007-12-12 Turto patikėjimo teisės sutartis Nr. 5-40/SK-354**
2010-09-10 Susitarimas pakeisti sutartį Nr. 5-109/SK-142
2011-02-24 Statybos užbaigimo aktas Nr. SUA-363
2011-04-14 Steigėjo įsakymas Nr. 3-226
[rašas galioja: **Nuo 2011-05-11**

4.5.

Nuosavybės teisė

Savininkas: **LIETUVOS RESPUBLIKA, a.k. 111105555**

Daiktas: **žemės sklypas Nr. 2101-8001-0001, aprašytas p. 2.1.**

[registravimo pagrindas: **2000-02-17 Apskrities viršininko įsakymas Nr. 364**
[rašas galioja: **Nuo 2005-06-21**

5. Valstybės ir savivaldybių žemės patikėjimo teisė:

5.1.

Valstybinės žemės patikėjimo teisė

Patikėtinis: **AB "LTG INFRA", a.k. 305202934**

Daiktas: **žemės sklypas Nr. 2101-8001-0001, aprašytas p. 2.1.**

[registravimo pagrindas: **2005-02-22 Turto patikėjimo sutartis Nr. 04**

2019-12-09 Asmens prašymas Nr. SD(LGI)-51

Aprašymas: **657413/660468 dalis žemės sklypo, unikalus Nr. 2101-8001-0001**

[rašas galioja: **Nuo 2019-12-16**

5.2.

Valstybinės žemės patikėjimo teisė

Patikėtinis: **Nacionalinė žemės tarnyba prie Žemės ūkio ministerijos, a.k. 188704927**

Daiktas: **žemės sklypas Nr. 2101-8001-0001, aprašytas p. 2.1.**

[registravimo pagrindas: **Žemės įstatymo pakeitimo ir papildymo įstatymas Nr. XI-912, 2010 m. birželio 18 d.**

Aprašymas: **3055/660468 žemės sklypo Nr. 2101-8001-0001**

[rašas galioja: **Nuo 2010-07-01**

6. Kitos daiktinės teisės :

6.1.

Servitutas - teisė tiesti požemines, antžemines komunikacijas (tarnaujantis)

Daiktas: **žemės sklypas Nr. 2101-8001-0001, aprašytas p. 2.1.**

[registravimo pagrindas: **2012-05-18 Nacionalinės žemės tarnybos teritorinio skyriaus vedėjo sprendimas Nr. 13SK-(14.13.111.)-85**
2021-01-07 Nacionalinės žemės tarnybos teritorinio skyriaus vedėjo sprendimas Nr. 13SK-9-(14.13.111.)

Plotas: **23950.00 kv. m**

[rašas galioja: **Nuo 2021-01-22**

6.2.

Servitutas - teisė aptarnauti požemines, antžemines komunikacijas (tarnaujantis)

Daiktas: **žemės sklypas Nr. 2101-8001-0001, aprašytas p. 2.1.**

- [registravimo pagrindas: **2012-05-18 Nacionalinės žemės tarnybos teritorinio skyriaus vedėjo sprendimas Nr. 13SK-(14.13.111.)-85**
2021-01-07 Nacionalinės žemės tarnybos teritorinio skyriaus vedėjo sprendimas Nr. 13SK-9-(14.13.111.)
Plotas: **23950.00 kv. m**
[rašas galioja: **Nuo 2021-01-22**
- 6.3. **Servitutas - teisė aptarnauti požemines, antžemines komunikacijas (tarnaujantis)**
Daiktas: **žemės sklypas Nr. 2101-8001-0001, aprašytas p. 2.1.**
[registravimo pagrindas: **2012-05-23 Nacionalinės žemės tarnybos teritorinio skyriaus vedėjo sprendimas Nr. 13SK-(14.13.111.)-100**
2021-01-07 Nacionalinės žemės tarnybos teritorinio skyriaus vedėjo sprendimas Nr. 13SK-9-(14.13.111.)
Plotas: **3508.00 kv. m**
[rašas galioja: **Nuo 2021-01-22**
- 6.4. **Servitutas - teisė tiesti požemines, antžemines komunikacijas (tarnaujantis)**
Daiktas: **žemės sklypas Nr. 2101-8001-0001, aprašytas p. 2.1.**
[registravimo pagrindas: **2012-05-23 Nacionalinės žemės tarnybos teritorinio skyriaus vedėjo sprendimas Nr. 13SK-(14.13.111.)-100**
2021-01-07 Nacionalinės žemės tarnybos teritorinio skyriaus vedėjo sprendimas Nr. 13SK-9-(14.13.111.)
Plotas: **3508.00 kv. m**
[rašas galioja: **Nuo 2021-01-22**
- 6.5. **Kelio servitutas - teisė važiuoti transporto priemonėmis (tarnaujantis)**
Daiktas: **žemės sklypas Nr. 2101-8001-0001, aprašytas p. 2.1.**
[registravimo pagrindas: **2000-02-17 Apskrities viršininko įsakymas Nr. 364**
2021-01-07 Nacionalinės žemės tarnybos teritorinio skyriaus vedėjo sprendimas Nr. 13SK-9-(14.13.111.)
Plotas: **13313.00 kv. m**
Aprašymas: **Plane pažymėtai daliai B**
[rašas galioja: **Nuo 2021-01-22**
- 6.6. **Kelio servitutas - teisė važiuoti transporto priemonėmis (tarnaujantis)**
Daiktas: **žemės sklypas Nr. 2101-8001-0001, aprašytas p. 2.1.**
[registravimo pagrindas: **2000-02-17 Apskrities viršininko įsakymas Nr. 364**
2021-01-07 Nacionalinės žemės tarnybos teritorinio skyriaus vedėjo sprendimas Nr. 13SK-9-(14.13.111.)
Plotas: **2046.00 kv. m**
Aprašymas: **Plane pažymėtai daliai A**
[rašas galioja: **Nuo 2021-01-22**
- 6.7. **Turto patikėjimo teisė**
Patikėtinis: **AB "LTG INFRA", a.k. 305202934**
Daiktas: **ryšių (telekomunik.) tinklai Nr. 4400-2089-3863, aprašyti p. 2.2.**
kiti statiniai Nr. 4400-2548-1009, aprašyti p. 2.4.
kiti statiniai Nr. 4400-2734-5040, aprašyti p. 2.5.
nuotekų šalinimo tinklai Nr. 4400-2763-6815, aprašyti p. 2.6.
[registravimo pagrindas: **2019-11-22 Perdavimo - priėmimo aktas Nr. LS(ADM)-13308/6-3938/A-IT(LGI)-2**
2019-11-22 Turto patikėjimo sutartis Nr. 1F-109/SUTS(LGI)-1
[rašas galioja: **Nuo 2019-12-09**
- 7. Juridiniai faktai:**
- 7.1. **Nekilnojamas daiktas yra nekilnojamųjų kultūros vertybių teritorijoje (jų apsaugos zonoje)**
Daiktas: **žemės sklypas Nr. 2101-8001-0001, aprašytas p. 2.1.**
[registravimo pagrindas: **2017-08-07 Kultūros paveldo departamento pranešimas Nr. 08-01**

Aprašymas: **2014-03-18 Vertinimo tarybos aktas Nr.: KPD-VL-591**
Įrašas galioja: **Nuo 2017-08-24**

7.2.

Nekilnojamas daiktas yra nekilnojamųjų kultūros vertybių teritorijoje (jų apsaugos zonoje)

Daiktas: **žemės sklypas Nr. 2101-8001-0001, aprašytas p. 2.1.**
Įregistravimo pagrindas: **2017-08-07 Kultūros paveldo departamento pranešimas Nr. 08-02**

Aprašymas: **2013-03-19 Vertinimo tarybos aktas Nr.: KPD-VL-351**
Įrašas galioja: **Nuo 2017-08-24**

8. Žymos:

8.1.

Kitos prievolės

Daiktas: **žemės sklypas Nr. 2101-8001-0001, aprašytas p. 2.1.**
Įregistravimo pagrindas: **2013-01-18 Sutartis Nr. SP(D1)-8**
2014-08-13 Susitarimas pakeisti sutartį Nr. SP(DI)-88

Aprašymas: **Sudaryta sutartis tarp [redacted] ir AB "Lietuvos geležinkeliai" a/k 110053842 dėl kelio projektavimo, statybos ir tolesnio naudojimo.**

Įrašas galioja: **Nuo 2014-08-26**

9. Teritorijos, kuriose taikomos SŽNS, įrašytos į NTK kadastro duomenų byloje įrašytų duomenų pagrindu:

9.1.

Melioruotos žemės ir melioracijos statinių apsaugos zonos (VI skyrius, antrasis skirsnis)

Daiktas: **žemės sklypas Nr. 2101-8001-0001, aprašytas p. 2.1.**
Įregistravimo pagrindas: **2021-01-07 Nacionalinės žemės tarnybos teritorinio skyriaus vedėjo sprendimas Nr. 13SK-9-(14.13.111.)**

Plotas: **40598.00 kv. m**

Įrašas galioja: **Nuo 2021-01-21**

9.2.

Elektros tinklų apsaugos zonos (III skyrius, ketvirtasis skirsnis)

Daiktas: **žemės sklypas Nr. 2101-8001-0001, aprašytas p. 2.1.**
Įregistravimo pagrindas: **2021-01-07 Nacionalinės žemės tarnybos teritorinio skyriaus vedėjo sprendimas Nr. 13SK-9-(14.13.111.)**

Plotas: **27651.00 kv. m**

Įrašas galioja: **Nuo 2021-01-21**

9.3.

Geležinkelio kelių ir jų įrenginių, geležinkelio želdinių apsaugos zonos (III skyrius, trečiasis skirsnis)

Daiktas: **žemės sklypas Nr. 2101-8001-0001, aprašytas p. 2.1.**
Įregistravimo pagrindas: **2021-01-07 Nacionalinės žemės tarnybos teritorinio skyriaus vedėjo sprendimas Nr. 13SK-9-(14.13.111.)**

Plotas: **400155.00 kv. m**

Įrašas galioja: **Nuo 2021-01-21**

9.4.

Paviršinių vandens telkinių pakrantės apsaugos juostos (VI skyrius, aštuntasis skirsnis)

Daiktas: **žemės sklypas Nr. 2101-8001-0001, aprašytas p. 2.1.**
Įregistravimo pagrindas: **2021-01-07 Nacionalinės žemės tarnybos teritorinio skyriaus vedėjo sprendimas Nr. 13SK-9-(14.13.111.)**

Plotas: **25136.00 kv. m**

Įrašas galioja: **Nuo 2021-01-21**

9.5.

Kultūros paveldo objektų ir vietovių teritorijos, jų apsaugos zonos (V skyrius, pirmasis skirsnis)

Daiktas: **žemės sklypas Nr. 2101-8001-0001, aprašytas p. 2.1.**
Įregistravimo pagrindas: **2021-01-07 Nacionalinės žemės tarnybos teritorinio skyriaus vedėjo sprendimas Nr. 13SK-9-(14.13.111.)**

Plotas: **22733.00 kv. m**

Įrašas galioja: **Nuo 2021-01-21**

9.6.

Šilumos perdavimo tinklų apsaugos zonos (III skyrius, dviliktasis skirsnis)

- Daiktas: žemės sklypas Nr. 2101-8001-0001, aprašytas p. 2.1.
[registravimo pagrindas: 2021-01-07 Nacionalinės žemės tarnybos teritorinio skyriaus vedėjo sprendimas Nr. 13SK-9-(14.13.111.)
Plotas: 32990.00 kv. m
[rašas galioja: Nuo 2021-01-21
- 9.7. **Elektroninių ryšių tinklų elektroninių ryšių infrastruktūros apsaugos zonos (III skyrius, vienuoliktasis skirsnis)**
Daiktas: žemės sklypas Nr. 2101-8001-0001, aprašytas p. 2.1.
[registravimo pagrindas: 2021-01-07 Nacionalinės žemės tarnybos teritorinio skyriaus vedėjo sprendimas Nr. 13SK-9-(14.13.111.)
Plotas: 53644.00 kv. m
[rašas galioja: Nuo 2021-01-21
- 9.8. **Paviršinių vandens telkinių apsaugos zonos (VI skyrius, septintasis skirsnis)**
Daiktas: žemės sklypas Nr. 2101-8001-0001, aprašytas p. 2.1.
[registravimo pagrindas: 2021-01-07 Nacionalinės žemės tarnybos teritorinio skyriaus vedėjo sprendimas Nr. 13SK-9-(14.13.111.)
Plotas: 25136.00 kv. m
[rašas galioja: Nuo 2021-01-21
- 9.9. **Vandens tiekimo ir nuotekų, paviršinių nuotekų tvarkymo infrastruktūros apsaugos zonos (III skyrius, dešimtas skirsnis)**
Daiktas: žemės sklypas Nr. 2101-8001-0001, aprašytas p. 2.1.
[registravimo pagrindas: 2021-01-07 Nacionalinės žemės tarnybos teritorinio skyriaus vedėjo sprendimas Nr. 13SK-9-(14.13.111.)
Plotas: 150425.00 kv. m
[rašas galioja: Nuo 2021-01-21
- 10. Daikto registravimas ir kadastro žymos:**
- 10.1. **Kadastro duomenų tikslinimas (daikto registravimas)**
Daiktas: žemės sklypas Nr. 2101-8001-0001, aprašytas p. 2.1.
[registravimo pagrindas: 2020-11-18 Nekilnojamojo daikto kadastro duomenų byla
2021-01-07 Nacionalinės žemės tarnybos teritorinio skyriaus vedėjo sprendimas Nr. 13SK-9-(14.13.111.)
[rašas galioja: Nuo 2021-01-21
- 10.2. **Kadastrinius matavimus atliko (kadastro žyma)**
[redacted]
[redacted]-0001, aprašytas p. 2.1.
[registravimo pagrindas: 2008-05-20 Kvalifikacijos pažymėjimas Nr. 2M-M-137
2020-11-18 Nekilnojamojo daikto kadastro duomenų byla
[rašas galioja: Nuo 2021-01-21
- 10.3. **Suformuotas naujas (daikto registravimas)**
Daiktas: nuotekų šalinimo tinklai Nr. 4400-4672-9653, aprašyti p. 2.3.
[registravimo pagrindas: 2017-07-25 Nekilnojamojo daikto kadastro duomenų byla
2017-08-08 Deklaracija apie statybos užbaigimą / paskirties pakeitimą Nr. 1
[rašas galioja: Nuo 2017-08-24
- 10.4. **Kadastrinius matavimus atliko (kadastro žyma)**
[redacted]
Daiktas: nuotekų šalinimo tinklai Nr. 4400-4672-9653, aprašyti p. 2.3.
[registravimo pagrindas: 2008-10-28 Kvalifikacijos pažymėjimas Nr. 2M-M-746
2017-07-25 Nekilnojamojo daikto kadastro duomenų byla
[rašas galioja: Nuo 2017-08-24
- 10.5. **Kadastrinius matavimus atliko (kadastro žyma)**
Uždaroji akcinė bendrovė korporacija "Matininkai", a.k. 121913439
Daiktas: nuotekų šalinimo tinklai Nr. 4400-2763-6815, aprašyti p. 2.6.
[registravimo pagrindas: 2013-10-04 Nekilnojamojo daikto kadastro duomenų byla
Kvalifikacijos pažymėjimas Nr. 2M-M-1527

- [rašas galioja: **Nuo 2013-11-22**
- 10.6. **Kadastrinius matavimus atliko (kadastro žyma)**
Uždaroji akcinė bendrovė korporacija "Matininkai", a.k. 121913439
Daiktas: **kiti statiniai Nr. 4400-2734-5040, aprašyti p. 2.5.**
[registravimo pagrindas: **2013-08-28 Nekilnojamojo daikto kadastro duomenų byla Kvalifikacijos pažymėjimas Nr. 2M-M-1527**
[rašas galioja: **Nuo 2013-11-22**
- 10.7. **Suformuotas naujas (daikto registravimas)**
Daiktas: **nuotekų šalinimo tinklai Nr. 4400-2763-6815, aprašyti p. 2.6.**
[registravimo pagrindas: **2013-10-04 Nekilnojamojo daikto kadastro duomenų byla 2013-11-15 Deklaracija apie statybos užbaigimą / paskirties pakeitimą Nr. 3(LKS)/13**
[rašas galioja: **Nuo 2013-11-22**
- 10.8. **Suformuotas naujas (daikto registravimas)**
Daiktas: **kiti statiniai Nr. 4400-2734-5040, aprašyti p. 2.5.**
[registravimo pagrindas: **2013-08-28 Nekilnojamojo daikto kadastro duomenų byla 2013-11-15 Deklaracija apie statybos užbaigimą / paskirties pakeitimą Nr. 3(LKS)/13**
[rašas galioja: **Nuo 2013-11-22**
- 10.9. **Suformuotas naujas (daikto registravimas)**
Daiktas: **kiti statiniai Nr. 4400-2548-1009, aprašyti p. 2.4.**
[registravimo pagrindas: **2013-01-14 Nekilnojamojo daikto kadastro duomenų byla 2013-07-07 Deklaracija apie statybos užbaigimą / paskirties pakeitimą Nr. 2(KLKS)/13**
[rašas galioja: **Nuo 2013-07-12**
- 10.10. **Kadastrinius matavimus atliko (kadastro žyma)**
UAB "Inžinerija LT", a.k. 302677178
Daiktas: **kiti statiniai Nr. 4400-2548-1009, aprašyti p. 2.4.**
[registravimo pagrindas: **2013-01-14 Nekilnojamojo daikto kadastro duomenų byla Kvalifikacijos pažymėjimas Nr. 2M-M-1182**
[rašas galioja: **Nuo 2013-07-12**
- 10.11. **Suformuotas naujas (daikto registravimas)**
Daiktas: **ryšių (telekomunik.) tinklai Nr. 4400-2089-3863, aprašyti p. 2.2.**
[registravimo pagrindas: **2010-09-21 Nekilnojamojo daikto kadastro duomenų byla 2011-02-24 Statybos užbaigimo aktas Nr. SUA-363**
[rašas galioja: **Nuo 2011-05-02**
- 10.12. **Kadastrinius matavimus atliko (kadastro žyma)**
UAB "Geosfera", a.k. 134878116
Daiktas: **ryšių (telekomunik.) tinklai Nr. 4400-2089-3863, aprašyti p. 2.2.**
[registravimo pagrindas: **2010-09-21 Nekilnojamojo daikto kadastro duomenų byla Kvalifikacijos pažymėjimas Nr. 2M-M-689 Licencija Nr. G-925-(443)**
[rašas galioja: **Nuo 2011-05-02**

11. Registro pastabos ir nuorodos:

Buvęs adresas: Klaipėdos m. Kairių g. 1.

12. Kita informacija: įrašų nėra

13. Informacija apie duomenų sandoriui tikslinimą: įrašų nėra

UAB "Inreal GEO"

NEKILNOJAMOJO DAIKTO KADASTRINIŲ MATAVIMŲ BYLA

Tomas: 1

Nekilnojamojo turto objektas: **Inžinerinis statinys**

Registro Nr.: **44/2773737 (Statiniai)**

Adresas: **Klaipėdos m. sav. Klaipėdos m. Kairių g.**

Lapų skaičius: **20**



SUDERINTA

Valstybės įmonė Registrų centras

Elektroniniu parašu pasirašė: [Redacted Signature]

Pareigos: Vyresnioji kadastro specialistė

Laiko žyma: 2022-08-31 15:32:56

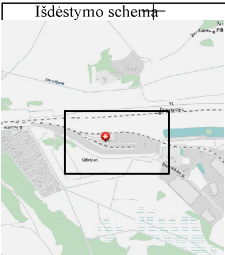
Tomo Nr. 1
Registro 44/2773737

BYLOS TOMO VIDAUS APYRAŠAS

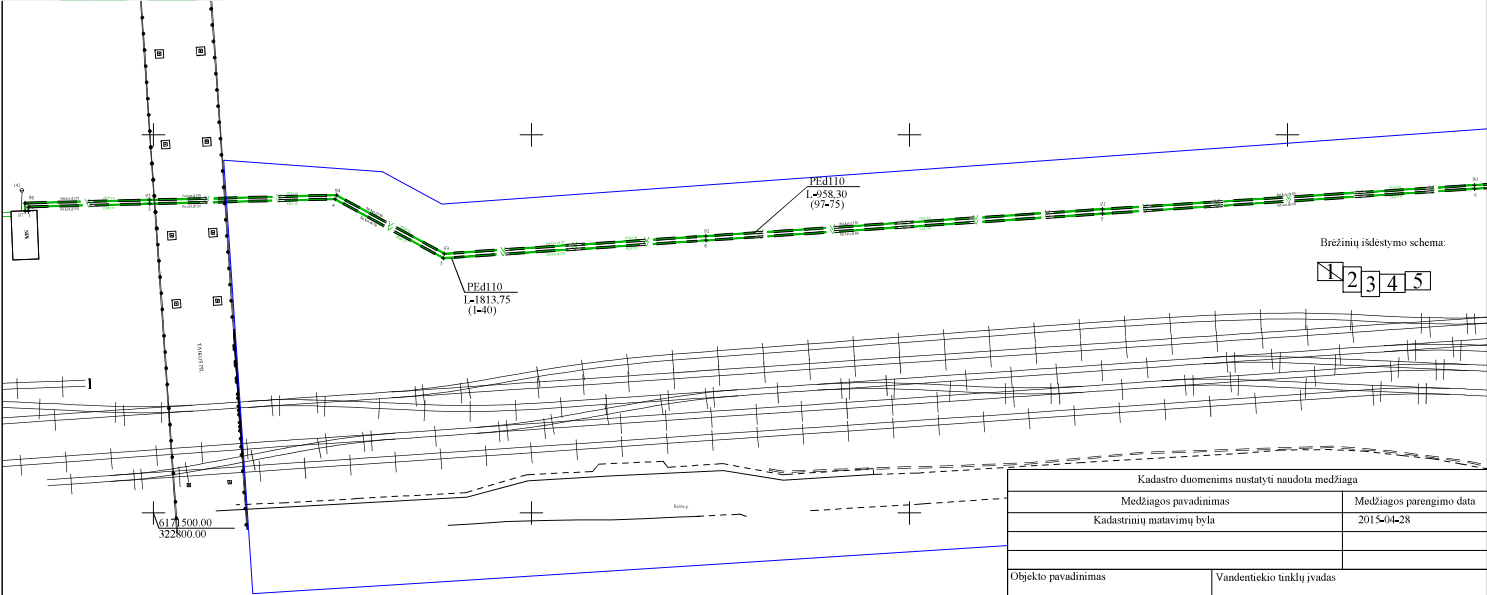
Eil. Nr.	Dokumento pavadinimas	Dokumento		Lapų skaič.	Bylos lapų numeriai	Pastabos
		Nr.	Data			
1	Statinio planas "IŠDĖSTYMO PLANAS"		2022-08-24	5	1-5	
2	KOORDINAČIŲ ŽINIARAŠTIS KZ		2022-08-24	2	6-7	
3	VANDENTIEKIO TINKLŲ IR JŲ DALIŲ KADASTRO DUOMENYS 1VF FORMA		2022-08-24	11	8-18	
4	VANDENTIEKIO TINKLŲ IR JŲ DALIŲ VERČIŲ NUSTATYMAS 2VF FORMA		2022-08-24	1	19	

Vidaus apyrašo lapų 19





IŠDĖSTYMO PLANAS
M1:1000



Brežinių išdėstymo schema:
1 2 3 4 5


Kadastro duomenimis nustatyti naudota medžiaga			
Medžiagos pavadinimas		Medžiagos parengimo data	
Kadastrinių matavimų byla		2015-04-28	
Objekto pavadinimas		Vandentiekio tinklų įvadas	
Objekto buvimo vieta/adresas		Klaipėdos m. sav. Klaipėdos m. Kairių g.	
Kadastro duomenų nustatymo data		2022-08-24	
Žemės sklypo kadastro Nr.		2101/8001:1	
UAB "Inreal GEO", kodas: 302604810, adresas: Vilnius, Žalgirio g. 94 c1, pašto adresas (-ai): [redacted] tel.: + 370 674 935 72			
Matavinko kvalifikacijos pažymėjimo Nr. 2M-M-2579	Pareigos Matavinkas	Vardas ir pavardė [redacted]	Data 2022-08-24



1144119471

IŠDĖSTYMO PLANAS

M1:1000



Brėžinių išdėstymo schema:

1 2 3 4 5

6171300.00
323200.00

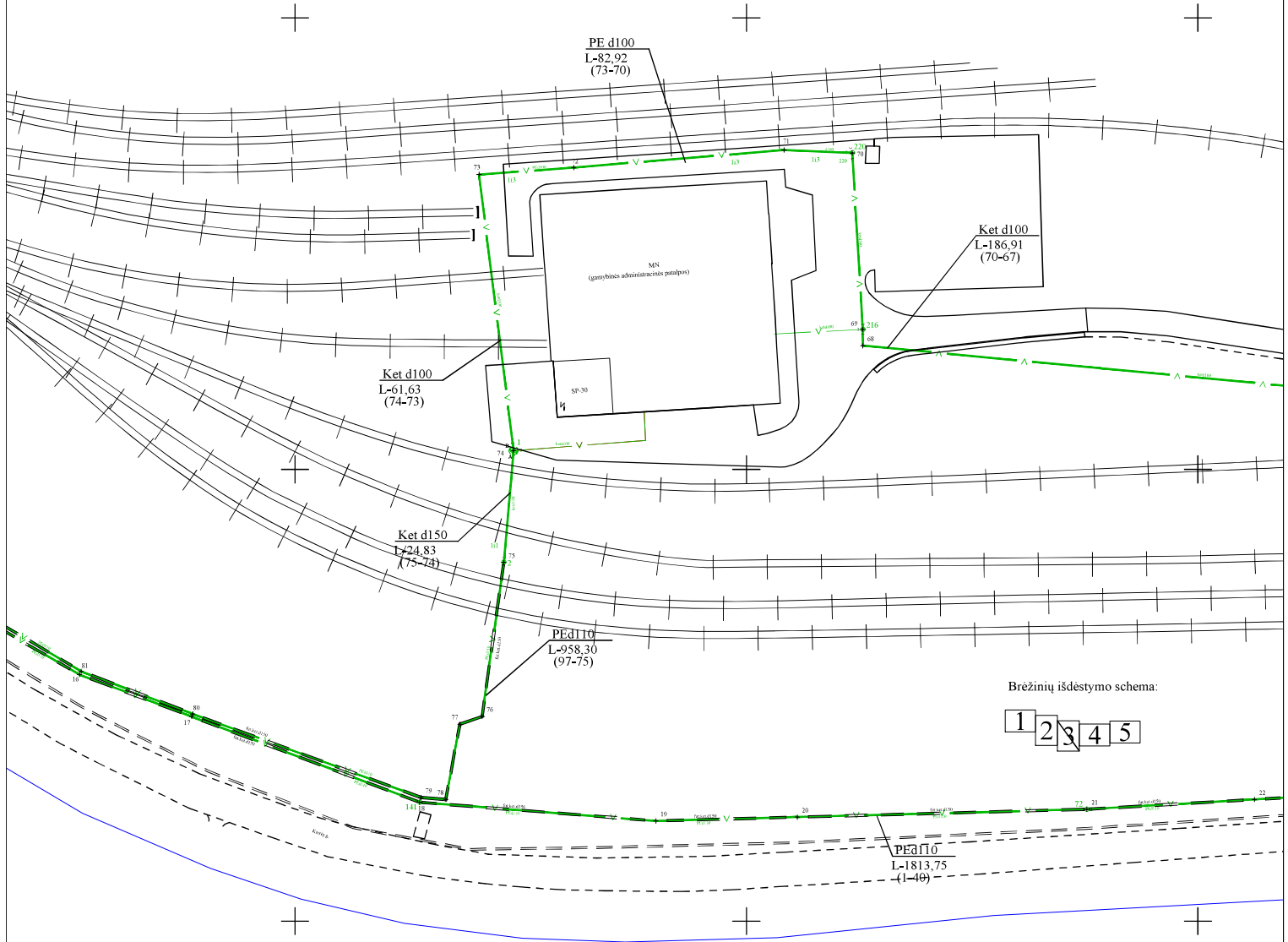


1144119471

Kadastro duomenims nustatyti naudota medžiaga			
Medžiagos pavadinimas		Medžiagos parengimo data	
Kadastrinių matavimų byla		2015-04-28	
Objekto pavadinimas		Vandentiekio tinklų įvadas	
Objekto buvimo vieta/adresas		Klaipėdos m. sav. Klaipėdos m. Kairių g.	
Kadastro duomenų nustatymo data		2022-08-24	
Žemės sklypo kadastro Nr.		2101/8001:1	
UAB "Inreal GEO", kodas: 302604810, adresas: Vilnius, Žalgirio g. 94 el. pašto adresas (-ai): [redacted]; + 370 674 935 72			
Matininko kvalifikacijos pažymėjimo Nr.	Pareigos	Vardas ir pavardė	Data
2M-M-2579	Matininkas	[redacted]	2022-08-24

IŠDĖSTYMO PLANAS

M1:1000



Brežinių išdėstymo schema:

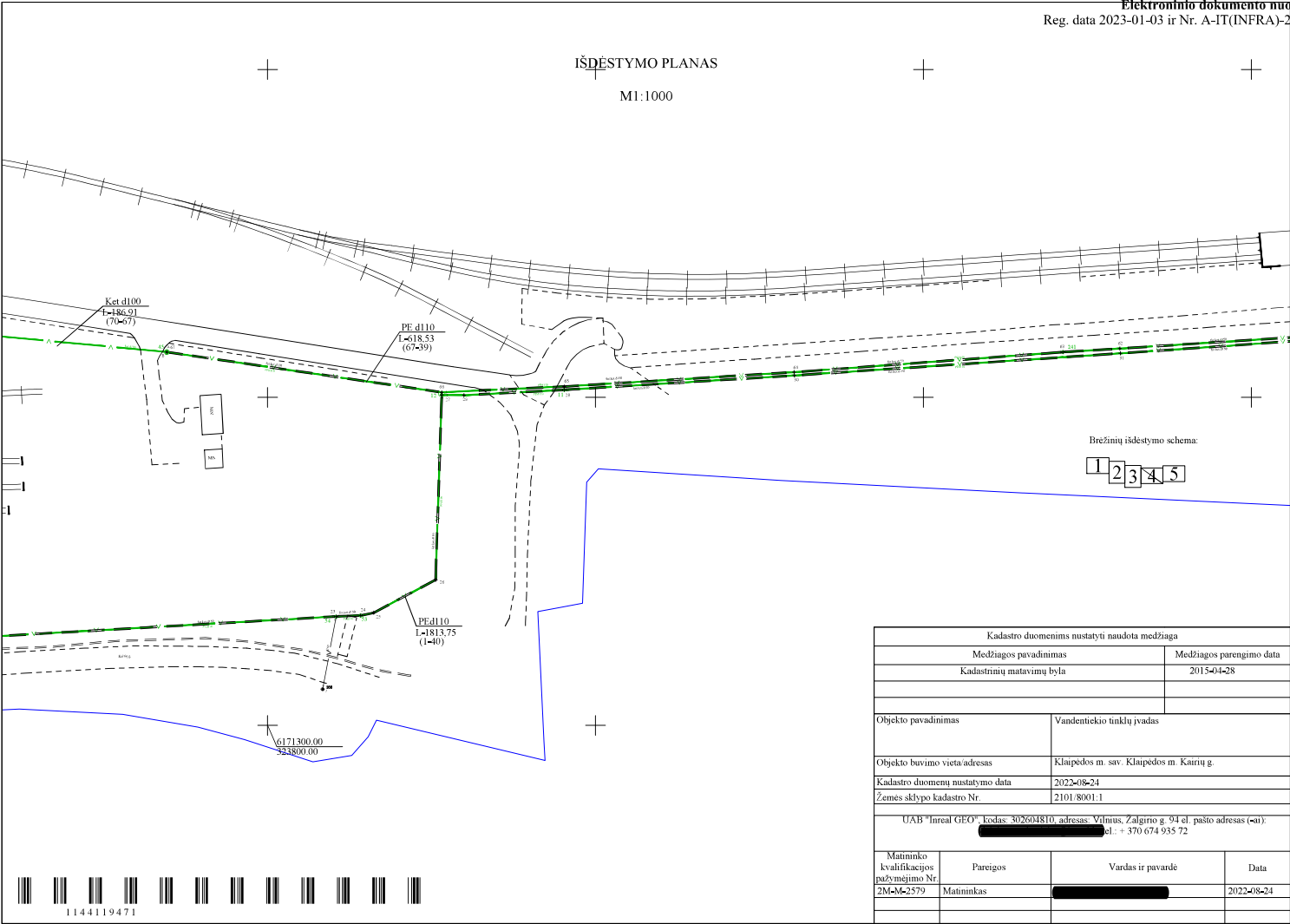
1 2 3 4 5

Kadastro duomenimis nustatyti naudota medžiaga			
Medžiagos pavadinimas			Medžiagos parengimo data
Kadastrinių matavimų byla			2015-04-28
Objekto pavadinimas		Vandentiekio tinklų įvadas	
Objekto buvimo vieta/adresas		Klaipėdos m. sav. Klaipėdos m. Kairių g.	
Kadastro duomenų nustatymo data		2022-08-24	
Žemės sklypo kadastro Nr.		2101/8001:1	
UAB "Inreal GEO", kodas: 302604810, adresas: Vilnius, Žalgirio g. 94 el. pašto adresas (-ai): [redacted] tel.: + 370 674 935 72			
Matininko kvalifikacijos pažymėjimo Nr.	Pareigos	Vardas ir pavardė	Data
2M-M-2579	Matininkas	[redacted]	2022-08-24




1144119471

IŠDĖSTYMO PLANAS
M1:1000



Kadastro duomenimis nustatyti naudota medžiaga			
Medžiagos pavadinimas		Medžiagos parengimo data	
Kadstrinių matavimų byla		2015-04-28	
Objekto pavadinimas		Vandentiekio tinklų įvadas	
Objekto buvimo vieta/adresas		Klaipėdos m. sav. Klaipėdos m. Kairių g.	
Kadastro duomenų nustatymo data		2022-08-24	
Žemės sklypo kadastro Nr.		2101/8001:1	
UAB "Inreal GEO", kodas: 302604810, adresas: Vilnius, Žalgirio g. 94 el. pašto adresas (✉): [redacted] tel.: + 370 674 935 72			
Matavimo kvalifikacijos pažymėjimo Nr.	Pareigos	Vardas ir pavardė	Data
2M-M-2579	Matavinkas	[redacted]	2022-08-24

IŠDĖSTYMO PLANAS
M1:1000



Kadastro duomenimis nustatyti naudota medžiaga			
Medžiagos pavadinimas		Medžiagos parengimo data	
Kadastrinių matavimų byla		2015-04-28	
Objekto pavadinimas		Vandentiekio tinklų įvadas	
Objekto buvimo vieta/adresas		Klaipėdos m. sav. Klaipėdos m. Kairių g.	
Kadastro duomenų nustatymo data		2022-08-24	
Žemės sklypo kadastro Nr.		2101/8001/1	
UAB "Inreal GEO", kodas: 302604810, adresas: Vilnius, Žalgirio g. 94 el. pašto adresas (✉): [redacted], tel.: + 370 674 935 72			
Matavimo kvalifikacijos pažymėjimo Nr.	Pareigos	Vardas ir pavardė	Data
2M-M-2579	Matavinkas	[redacted]	2022-08-24

KOORDINACIŲ ŽINIARAŠTIS

Pavadinimas Vandentiekio tinklai

Objekto buvimo vieta Klaipėdos m. sav. Klaipėdos m. Kairių g.

Unikalus numeris 4400-5931-7236

Koordinacių sistema: LKS-94

Taško Nr.	X	Y	Taško Nr.	X	Y
1	6171579,77	322766,95	39	6171426,25	324385,82
2	6171580,97	322766,89	40	6171428,34	324386,37
3	6171581,78	322798,97	41	6171429,67	324408,69
4	6171583,03	322848,09	42	6171429,94	324435,46
5	6171567,40	322876,64	43	6171430,50	324454,75
6	6171572,09	322946,18	44	6171430,73	324475,96
7	6171579,16	323051,15	45	6171431,39	324488,61
8	6171585,75	323149,57	56	6171427,71	324352,65
9	6171589,22	323201,42	57	6171430,68	324284,21
10	6171569,52	323201,95	58	6171428,80	324258,76
11	6171509,31	323206,23	59	6171424,03	324194,32
12	6171504,48	323206,51	60	6171421,81	324167,41
13	6171472,33	323266,25	61	6171421,27	324159,15
14	6171455,48	323292,49	62	6171414,90	324059,91
15	6171388,59	323393,60	63	6171413,81	324042,55
16	6171354,58	323452,25	64	6171407,69	323960,60
17	6171345,30	323477,08	65	6171403,31	323890,45
18	6171326,31	323527,59	66	6171401,55	323853,08
19	6171322,17	323579,94	67	6171413,82	323769,28
20	6171323,02	323611,26	68	6171427,41	323625,78
21	6171324,77	323675,40	69	6171430,99	323625,77
22	6171326,92	323712,51	70	6171470,09	323623,45
23	6171333,22	323820,92	71	6171470,72	323608,33
24	6171333,50	323828,42	72	6171466,84	323561,72
25	6171334,34	323832,35	73	6171465,32	323540,76
26	6171344,39	323851,24	74	6171404,16	323548,40
27	6171400,75	323853,11	75	6171379,43	323546,24
28	6171400,67	323859,93	76	6171345,32	323541,44
29	6171402,29	323890,48	77	6171343,61	323536,51
30	6171406,70	323960,66	78	6171326,93	323533,39
31	6171413,42	324060,07	79	6171327,38	323527,89
32	6171420,42	324159,22	80	6171345,87	323477,34
33	6171421,01	324167,46	81	6171355,29	323452,64
34	6171423,24	324194,39	82	6171389,73	323394,29
35	6171427,96	324258,81	83	6171456,46	323293,40
36	6171429,82	324284,25	84	6171466,97	323277,13
37	6171426,98	324352,66	85	6171473,43	323266,82
38	6171425,45	324385,79	86	6171505,44	323207,36



Taško Nr.	X	Y
87	6171509,37	323207,06
89	6171590,34	323202,13
90	6171586,73	323149,50
91	6171580,34	323051,07
92	6171573,25	322946,10
93	6171568,60	322876,91
94	6171584,05	322848,47
95	6171582,79	322798,90
96	6171581,96	322765,99
97	6171579,72	322766,10
88	6171569,60	323203,14

Matininkas



* 1 1 4 4 1 1 8 5 8 6 *

VANDENTIEKIO TINKLŲ IR JŲ DALIŲ KADASTRO DUOMENYS

Statinio kadastro duomenys

Adresas	Klaipėdos m. sav. Klaipėdos m. Kairių g.		
Paskirtis	Vandentiekio tinklų		
Pavadinimas	Vandentiekio tinklai		
Žymėjimas plane	1-44		
Kadastro duomenų nustatymo data	2022-08-24	Žemės sklypo kadastro Nr.	2101/8001:1
Statybos būklė		Unikalus numeris	4400-5931-7236
Pastaba	Išskaidyta iš unik. Nr. 2100-1120-2010		

Statybos pradžios metai:	1986	Medžiaga:	
Statybos pabaigos metai:	2013	Ilgis: km	
Rekonstravimo pradžios metai:	2013	Ilgis: m	3849,18
Rekonstravimo pabaigos metai:	2013	Plotas: kv. m	
Kap. remonto pradžios metai:		Aukštis: m	
Kap. remonto pabaigos metai:		Tūris: kub. m	
Papr. remonto pradžios metai:		Gylis: m	
Papr. remonto pabaigos metai:		Kiekis: vnt.	
Statinio kategorija:	Neypatingasis	Koordinatė X:	
Vandentiekio linijos reikšmė:	Įvadinė	Koordinatė Y:	
Baigtumo procentas: %	100		

Statinio sudėtinės dalies kadastro duomenys

Žymėjimas	1-40		
Pavadinimas	Vamzdynas		
Statybos pradžios metai:	1986	Medžiaga:	Polietilenas
Statybos pabaigos metai:	1986	Ilgis: m	1813,75
Rekonstravimo pradžios metai:	2013	Gylis: m	
Rekonstravimo pabaigos metai:	2013	Skersmuo: mm	110
Kap. remonto pradžios metai:		Markė:	
Kap. remonto pabaigos metai:			
Papr. remonto pradžios metai:			
Papr. remonto pabaigos metai:			



Statinio sudėtinės dalies kadastro duomenys

Žymėjimas	97-75		
Pavadinimas	Vamzdynas		
Statybos pradžios metai:	1986	Medžiaga:	Polietilenas
Statybos pabaigos metai:	1986	Ilgis: m	958,3
Rekonstravimo pradžios metai:	2013	Gylis: m	
Rekonstravimo pabaigos metai:	2013	Skersmuo: mm	110
Kap. remonto pradžios metai:		Markė:	
Kap. remonto pabaigos metai:			
Papr. remonto pradžios metai:			
Papr. remonto pabaigos metai:			

Statinio sudėtinės dalies kadastro duomenys

Žymėjimas	75-74		
Pavadinimas	Vamzdynas		
Statybos pradžios metai:	1986	Medžiaga:	Ketus
Statybos pabaigos metai:	1986	Ilgis: m	24,83
Rekonstravimo pradžios metai:		Gylis: m	
Rekonstravimo pabaigos metai:		Skersmuo: mm	150
Kap. remonto pradžios metai:		Markė:	
Kap. remonto pabaigos metai:			
Papr. remonto pradžios metai:			
Papr. remonto pabaigos metai:			

Statinio sudėtinės dalies kadastro duomenys

Žymėjimas	74-73		
Pavadinimas	Vamzdynas		
Statybos pradžios metai:	1986	Medžiaga:	Ketus
Statybos pabaigos metai:	1986	Ilgis: m	61,63
Rekonstravimo pradžios metai:		Gylis: m	
Rekonstravimo pabaigos metai:		Skersmuo: mm	100
Kap. remonto pradžios metai:		Markė:	
Kap. remonto pabaigos metai:			
Papr. remonto pradžios metai:			
Papr. remonto pabaigos metai:			



Statinio sudėtinės dalies kadastro duomenys

Žymėjimas	73-70		
Pavadinimas	Vamzdynas		
Statybos pradžios metai:	1986	Medžiaga:	Polietilenas
Statybos pabaigos metai:	1986	Ilgis: m	82,92
Rekonstravimo pradžios metai:	2009	Gylis: m	
Rekonstravimo pabaigos metai:	2012	Skersmuo: mm	100
Kap. remonto pradžios metai:		Markė:	
Kap. remonto pabaigos metai:			
Papr. remonto pradžios metai:			
Papr. remonto pabaigos metai:			

Statinio sudėtinės dalies kadastro duomenys

Žymėjimas	70-67		
Pavadinimas	Vamzdynas		
Statybos pradžios metai:	1986	Medžiaga:	Ketus
Statybos pabaigos metai:	1986	Ilgis: m	186,91
Rekonstravimo pradžios metai:		Gylis: m	
Rekonstravimo pabaigos metai:		Skersmuo: mm	100
Kap. remonto pradžios metai:		Markė:	
Kap. remonto pabaigos metai:			
Papr. remonto pradžios metai:			
Papr. remonto pabaigos metai:			

Statinio sudėtinės dalies kadastro duomenys

Žymėjimas	67-39		
Pavadinimas	Vamzdynas		
Statybos pradžios metai:	1986	Medžiaga:	Polietilenas
Statybos pabaigos metai:	1986	Ilgis: m	618,53
Rekonstravimo pradžios metai:	2013	Gylis: m	
Rekonstravimo pabaigos metai:	2013	Skersmuo: mm	110
Kap. remonto pradžios metai:		Markė:	
Kap. remonto pabaigos metai:			
Papr. remonto pradžios metai:			
Papr. remonto pabaigos metai:			



Statinio sudėtinės dalies kadastro duomenys


Žymėjimas	40-45		
Pavadinimas	Vamzdynas		
Statybos pradžios metai:	1986	Medžiaga:	Ketus
Statybos pabaigos metai:	1986	Ilgis: m	102,31
Rekonstravimo pradžios metai:		Gylis: m	
Rekonstravimo pabaigos metai:		Skersmuo: mm	100
Kap. remonto pradžios metai:		Markė:	
Kap. remonto pabaigos metai:			
Papr. remonto pradžios metai:			
Papr. remonto pabaigos metai:			

Statinio sudėtinės dalies kadastro duomenys

Žymėjimas	121		
Pavadinimas	Vandentiekio kamera		
Statybos pradžios metai:	1986	Ilgis: m	3
Statybos pabaigos metai:	1986	Plotis: m	3
Rekonstravimo pradžios metai:		Gylis: m	2,98
Rekonstravimo pabaigos metai:		Skersmuo: mm	
Kap. remonto pradžios metai:		Tūris: kub. m	
Kap. remonto pabaigos metai:		Kiekis: vnt.	1
Papr. remonto pradžios metai:		Koordinatė X:	6171569,52
Papr. remonto pabaigos metai:		Koordinatė Y:	323201,95
Medžiaga:	Betonas		

Statinio sudėtinės dalies kadastro duomenys

Žymėjimas	181		
Pavadinimas	Vandentiekio kamera		
Statybos pradžios metai:	1986	Ilgis: m	3
Statybos pabaigos metai:	1986	Plotis: m	3
Rekonstravimo pradžios metai:		Gylis: m	2,98
Rekonstravimo pabaigos metai:		Skersmuo: mm	
Kap. remonto pradžios metai:		Tūris: kub. m	
Kap. remonto pabaigos metai:		Kiekis: vnt.	1
Papr. remonto pradžios metai:		Koordinatė X:	6171509,31
Papr. remonto pabaigos metai:		Koordinatė Y:	323206,23
Medžiaga:	Betonas		



Statinio sudėtinės dalies kadastro duomenys

Žymėjimas	241		
Pavadinimas	Šulinys		
Statybos pradžios metai:	1986	Ilgis: m	
Statybos pabaigos metai:	1986	Plotis: m	
Rekonstravimo pradžios metai:		Gylis: m	2,02
Rekonstravimo pabaigos metai:		Skersmuo: mm	1500
Kap. remonto pradžios metai:		Tūris: kub. m	
Kap. remonto pabaigos metai:		Kiekis: vnt.	1
Papr. remonto pradžios metai:		Koordinatė X:	6171472,33
Papr. remonto pabaigos metai:		Koordinatė Y:	323266,25
Medžiaga:	Betonas		

Statinio sudėtinės dalies kadastro duomenys

Žymėjimas	243		
Pavadinimas	Šulinys		
Statybos pradžios metai:	1986	Ilgis: m	
Statybos pabaigos metai:	1986	Plotis: m	
Rekonstravimo pradžios metai:		Gylis: m	2,06
Rekonstravimo pabaigos metai:		Skersmuo: mm	1500
Kap. remonto pradžios metai:		Tūris: kub. m	
Kap. remonto pabaigos metai:		Kiekis: vnt.	1
Papr. remonto pradžios metai:		Koordinatė X:	6171466,97
Papr. remonto pabaigos metai:		Koordinatė Y:	323277,13
Medžiaga:	Betonas		

Statinio sudėtinės dalies kadastro duomenys

Žymėjimas	241		
Pavadinimas	Šulinys		
Statybos pradžios metai:	1986	Ilgis: m	
Statybos pabaigos metai:	1986	Plotis: m	
Rekonstravimo pradžios metai:		Gylis: m	1,77
Rekonstravimo pabaigos metai:		Skersmuo: mm	1500
Kap. remonto pradžios metai:		Tūris: kub. m	
Kap. remonto pabaigos metai:		Kiekis: vnt.	1
Papr. remonto pradžios metai:		Koordinatė X:	6171413,81
Papr. remonto pabaigos metai:		Koordinatė Y:	324042,55
Medžiaga:	Betonas		



Statinio sudėtinės dalies kadastro duomenys


Žymėjimas	12		
Pavadinimas	Šulinys		
Statybos pradžios metai:	1986	Ilgis: m	
Statybos pabaigos metai:	1986	Plotis: m	
Rekonstravimo pradžios metai:		Gylis: m	2,08
Rekonstravimo pabaigos metai:		Skersmuo: mm	1500
Kap. remonto pradžios metai:		Tūris: kub. m	
Kap. remonto pabaigos metai:		Kiekis: vnt.	1
Papr. remonto pradžios metai:		Koordinatė X:	6171389,73
Papr. remonto pabaigos metai:		Koordinatė Y:	323394,29
Medžiaga:	Betonas		

Statinio sudėtinės dalies kadastro duomenys

Žymėjimas	141		
Pavadinimas	Šulinys		
Statybos pradžios metai:	1986	Ilgis: m	
Statybos pabaigos metai:	1986	Plotis: m	
Rekonstravimo pradžios metai:		Gylis: m	1,84
Rekonstravimo pabaigos metai:		Skersmuo: mm	1500
Kap. remonto pradžios metai:		Tūris: kub. m	
Kap. remonto pabaigos metai:		Kiekis: vnt.	1
Papr. remonto pradžios metai:		Koordinatė X:	6171326,31
Papr. remonto pabaigos metai:		Koordinatė Y:	323527,59
Medžiaga:	Betonas		

Statinio sudėtinės dalies kadastro duomenys

Žymėjimas	45		
Pavadinimas	Šulinys		
Statybos pradžios metai:	1986	Ilgis: m	
Statybos pabaigos metai:	1986	Plotis: m	
Rekonstravimo pradžios metai:		Gylis: m	1,8
Rekonstravimo pabaigos metai:		Skersmuo: mm	1500
Kap. remonto pradžios metai:		Tūris: kub. m	
Kap. remonto pabaigos metai:		Kiekis: vnt.	1
Papr. remonto pradžios metai:		Koordinatė X:	6171414,19
Papr. remonto pabaigos metai:		Koordinatė Y:	323769,31
Medžiaga:	Betonas		



Statinio sudėtinės dalies kadastro duomenys

Žymėjimas	2		
Pavadinimas	Šulinys		
Statybos pradžios metai:	1986	Ilgis: m	
Statybos pabaigos metai:	1986	Plotis: m	
Rekonstravimo pradžios metai:		Gylis: m	1,85
Rekonstravimo pabaigos metai:		Skersmuo: mm	1500
Kap. remonto pradžios metai:		Tūris: kub. m	
Kap. remonto pabaigos metai:		Kiekis: vnt.	1
Papr. remonto pradžios metai:		Koordinatė X:	6171379,43
Papr. remonto pabaigos metai:		Koordinatė Y:	323546,24
Medžiaga:	Betonas		

Statinio sudėtinės dalies kadastro duomenys

Žymėjimas	11		
Pavadinimas	Šulinys		
Statybos pradžios metai:	1986	Ilgis: m	
Statybos pabaigos metai:	1986	Plotis: m	
Rekonstravimo pradžios metai:		Gylis: m	2,04
Rekonstravimo pabaigos metai:		Skersmuo: mm	1500
Kap. remonto pradžios metai:		Tūris: kub. m	
Kap. remonto pabaigos metai:		Kiekis: vnt.	1
Papr. remonto pradžios metai:		Koordinatė X:	6171402,29
Papr. remonto pabaigos metai:		Koordinatė Y:	323890,48
Medžiaga:	Betonas		

Statinio sudėtinės dalies kadastro duomenys

Žymėjimas	12		
Pavadinimas	Šulinys		
Statybos pradžios metai:	1986	Ilgis: m	
Statybos pabaigos metai:	1986	Plotis: m	
Rekonstravimo pradžios metai:		Gylis: m	2,13
Rekonstravimo pabaigos metai:		Skersmuo: mm	2000
Kap. remonto pradžios metai:		Tūris: kub. m	
Kap. remonto pabaigos metai:		Kiekis: vnt.	1
Papr. remonto pradžios metai:		Koordinatė X:	6171400,74
Papr. remonto pabaigos metai:		Koordinatė Y:	323853,08
Medžiaga:	Betonas		



Statinio sudėtinės dalies kadastro duomenys

Žymėjimas	53		
Pavadinimas	Šulinys		
Statybos pradžios metai:	1986	Ilgis: m	
Statybos pabaigos metai:	1986	Plotis: m	
Rekonstravimo pradžios metai:		Gylis: m	2,18
Rekonstravimo pabaigos metai:		Skersmuo: mm	1500
Kap. remonto pradžios metai:		Tūris: kub. m	
Kap. remonto pabaigos metai:		Kiekis: vnt.	1
Papr. remonto pradžios metai:		Koordinatė X:	6171333,51
Papr. remonto pabaigos metai:		Koordinatė Y:	323828,42
Medžiaga:	Betonas		

Statinio sudėtinės dalies kadastro duomenys

Žymėjimas	54		
Pavadinimas	Šulinys		
Statybos pradžios metai:	2013	Ilgis: m	
Statybos pabaigos metai:	2013	Plotis: m	
Rekonstravimo pradžios metai:		Gylis: m	2,62
Rekonstravimo pabaigos metai:		Skersmuo: mm	1500
Kap. remonto pradžios metai:		Tūris: kub. m	
Kap. remonto pabaigos metai:		Kiekis: vnt.	1
Papr. remonto pradžios metai:		Koordinatė X:	617133,07
Papr. remonto pabaigos metai:		Koordinatė Y:	323820,87
Medžiaga:	Betonas		

Statinio sudėtinės dalies kadastro duomenys

Žymėjimas	72		
Pavadinimas	Šulinys		
Statybos pradžios metai:	1986	Ilgis: m	
Statybos pabaigos metai:	1986	Plotis: m	
Rekonstravimo pradžios metai:		Gylis: m	2,12
Rekonstravimo pabaigos metai:		Skersmuo: mm	1500
Kap. remonto pradžios metai:		Tūris: kub. m	
Kap. remonto pabaigos metai:		Kiekis: vnt.	1
Papr. remonto pradžios metai:		Koordinatė X:	6171324,77
Papr. remonto pabaigos metai:		Koordinatė Y:	323675,4
Medžiaga:	Betonas		



Statinio sudėtinės dalies kadastro duomenys

Žymėjimas	221		
Pavadinimas	Šulinys		
Statybos pradžios metai:	1986	Ilgis: m	
Statybos pabaigos metai:	1986	Plotis: m	
Rekonstravimo pradžios metai:		Gylis: m	2,02
Rekonstravimo pabaigos metai:		Skersmuo: mm	1500
Kap. remonto pradžios metai:		Tūris: kub. m	
Kap. remonto pabaigos metai:		Kiekis: vnt.	1
Papr. remonto pradžios metai:		Koordinatė X:	6171423,24
Papr. remonto pabaigos metai:		Koordinatė Y:	324194,39
Medžiaga:	Betonas		

Statinio sudėtinės dalies kadastro duomenys

Žymėjimas	222		
Pavadinimas	Šulinys		
Statybos pradžios metai:	2013	Ilgis: m	
Statybos pabaigos metai:	2013	Plotis: m	
Rekonstravimo pradžios metai:		Gylis: m	2,4
Rekonstravimo pabaigos metai:		Skersmuo: mm	1500
Kap. remonto pradžios metai:		Tūris: kub. m	
Kap. remonto pabaigos metai:		Kiekis: vnt.	1
Papr. remonto pradžios metai:		Koordinatė X:	6171421,01
Papr. remonto pabaigos metai:		Koordinatė Y:	324167,46
Medžiaga:	Betonas		

Statinio sudėtinės dalies kadastro duomenys

Žymėjimas	241		
Pavadinimas	Šulinys		
Statybos pradžios metai:	1986	Ilgis: m	
Statybos pabaigos metai:	1986	Plotis: m	
Rekonstravimo pradžios metai:		Gylis: m	2,02
Rekonstravimo pabaigos metai:		Skersmuo: mm	1500
Kap. remonto pradžios metai:		Tūris: kub. m	
Kap. remonto pabaigos metai:		Kiekis: vnt.	1
Papr. remonto pradžios metai:		Koordinatė X:	6171430,68
Papr. remonto pabaigos metai:		Koordinatė Y:	324284,21
Medžiaga:	Betonas		



Statinio sudėtinės dalies kadastro duomenys

Žymėjimas	211		
Pavadinimas	Šulinys		
Statybos pradžios metai:	1986	Ilgis: m	
Statybos pabaigos metai:	1986	Plotis: m	
Rekonstravimo pradžios metai:		Gylis: m	2,6
Rekonstravimo pabaigos metai:		Skersmuo: mm	1500
Kap. remonto pradžios metai:		Tūris: kub. m	
Kap. remonto pabaigos metai:		Kiekis: vnt.	1
Papr. remonto pradžios metai:		Koordinatė X:	6171428,72
Papr. remonto pabaigos metai:		Koordinatė Y:	324386,47
Medžiaga:	Betonas		

Statinio sudėtinės dalies kadastro duomenys

Žymėjimas	212		
Pavadinimas	Šulinys		
Statybos pradžios metai:	1986	Ilgis: m	
Statybos pabaigos metai:	1986	Plotis: m	
Rekonstravimo pradžios metai:		Gylis: m	2,95
Rekonstravimo pabaigos metai:		Skersmuo: mm	2000
Kap. remonto pradžios metai:		Tūris: kub. m	
Kap. remonto pabaigos metai:		Kiekis: vnt.	1
Papr. remonto pradžios metai:		Koordinatė X:	6171425,86
Papr. remonto pabaigos metai:		Koordinatė Y:	324385,13
Medžiaga:	Betonas		

Statinio sudėtinės dalies kadastro duomenys

Žymėjimas	1		
Pavadinimas	Šulinys		
Statybos pradžios metai:	1986	Ilgis: m	
Statybos pabaigos metai:	1986	Plotis: m	
Rekonstravimo pradžios metai:		Gylis: m	2,15
Rekonstravimo pabaigos metai:		Skersmuo: mm	1500
Kap. remonto pradžios metai:		Tūris: kub. m	
Kap. remonto pabaigos metai:		Kiekis: vnt.	1
Papr. remonto pradžios metai:		Koordinatė X:	6171404,16
Papr. remonto pabaigos metai:		Koordinatė Y:	323548,4
Medžiaga:	Betonas		



Statinio sudėtinės dalies kadastro duomenys

Žymėjimas	216		
Pavadinimas	Šulinys		
Statybos pradžios metai:	1986	Ilgis: m	
Statybos pabaigos metai:	1986	Plotis: m	
Rekonstravimo pradžios metai:		Gylis: m	1,95
Rekonstravimo pabaigos metai:		Skersmuo: mm	1000
Kap. remonto pradžios metai:		Tūris: kub. m	
Kap. remonto pabaigos metai:		Kiekis: vnt.	1
Papr. remonto pradžios metai:		Koordinatė X:	6171430,99
Papr. remonto pabaigos metai:		Koordinatė Y:	323625,77
Medžiaga:	Betonas		

Statinio sudėtinės dalies kadastro duomenys

Žymėjimas	220		
Pavadinimas	Šulinys		
Statybos pradžios metai:	2009	Ilgis: m	
Statybos pabaigos metai:	2013	Plotis: m	
Rekonstravimo pradžios metai:		Gylis: m	2,05
Rekonstravimo pabaigos metai:		Skersmuo: mm	1500
Kap. remonto pradžios metai:		Tūris: kub. m	
Kap. remonto pabaigos metai:		Kiekis: vnt.	1
Papr. remonto pradžios metai:		Koordinatė X:	6171470,09
Papr. remonto pabaigos metai:		Koordinatė Y:	323623,45
Medžiaga:	Betonas		

Matininkas



* 1 1 4 4 3 9 9 0 4 4 *

2VF FORMA

UAB "Inreal GEO", kodas: 302604810, adresas: Vilnius, Žalgirio g. 94
Matininkas(-ė) [redacted] kvalifikacijos pažymėjimo Nr. 2M-M-2579, el. pašto adresas (-ai) [redacted]@inreal.lt, tel.: + 370 674 935 72

VANDENTIEKIO TINKLŲ IR JŲ DALIŲ VERČIŲ NUSTATYMAS

Adresas Klaipėdos m. sav. Klaipėdos m. Kairių g.
Unikalus numeris 4400-5931-7236
Vertės nustatymo data 2022-08-24

Žymėjimas	Pavadinimas	Kasmetinis vertės mažinimo koeficientas	Matavimo vienetas	Kiekis	Įkainojimo pagrindas	Vidutinė vieneto statybos vertė po indeksavimo, Eur	Atkūrimo kaštai (statybinė vertė), Eur	Nusidėvėjimas %	Atkuriamoji vertė, Eur	Vietovės patalpos koeficientas	Vidutinė rinkos vertė, Eur
1	2	3	4	5	6	7	8	9	10	11	12
1-40	Vamzdynas	4	m	1813,75	NTK 2022-4.1.12	147,05	267000	36	171000	1	171000
97-75	Vamzdynas	4	m	958,3	NTK 2022-4.1.12	147,05	141000	36	90200	1	90200
75-74	Vamzdynas	2	m	24,83	NTK 2022-4.1.11	169,26	4200	72	1180	1	1180
74-73	Vamzdynas	2	m	61,63	NTK 2022-4.1.11	119,04	7340	72	2050	1	2050
73-70	Vamzdynas	4	m	82,92	NTK 2022-4.1.12	147,05	12200	40	7320	1	7320
70-67	Vamzdynas	2	m	186,91	NTK 2022-4.1.11	119,04	22200	72	6230	1	6230
67-39	Vamzdynas	4	m	618,53	NTK 2022-4.1.12	147,05	91000	36	58200	1	58200
40-45	Vamzdynas	2	m	102,31	NTK 2022-4.1.11	119,04	12200	72	3410	1	3410
Viso							557000		340000		340000

Matininkas [redacted]





VALSTYBĖS ĮMONĖ REGISTRŲ CENTRAS
Lviso g. 25-101, 09320 Vilnius, tel. (8 5) 2688 262, el. p. info@registrucentras.lt
Duomenys kaupiami ir saugomi Juridinių asmenų registre, kodas 124110246

NEKILNOJAMOJO TURTO REGISTRO DUOMENŲ BAZĖS IŠRAŠAS

2022-09-12 09:03:26

1. Nekilnojamojo turto registre įregistruotas turtas:

Registro Nr.: **44/2773737**
Registro tipas: **Statiniai**
Sudarymo data: **2022-08-11**
Klaipėda, Kairių g.

2. Nekilnojamieji daiktai:

2.1.

Vandentiekio tinklai - Vandentiekio tinklai
Klaipėda, Kairių g.

Unikalus daikto numeris: **4400-5931-7236**
Daikto pagrindinė naudojimo paskirtis: **Vandentiekio tinklų**
Žymėjimas plane: **1-44**
Statusas: **Suformuotas padalijus daiktą**
Daikto istorinė kilmė: **Gautas padalijus daiktą, unikalus daikto numeris 2100-1120-2010**
Statybos pradžios metai: **1986**
Statybos pabaigos metai: **2013**
Rekonstravimo pradžios metai: **2013**
Rekonstravimo pabaigos metai: **2013**
Statinio kategorija: **Neypatingasis**
Baigtumo procentas: **100 %**
Ilgis: **3849.18 m**
Vandentiekio linijos reikšmė: **Įvadinė**
Atkūrimo sąnaudos (statybos vertė): **557000 Eur**
Fizinio nusidėvėjimo procentas: **40 %**
Atkuriamoji vertė: **340000 Eur**
Atkūrimo sąnaudų (statybos vertės) ir atkuriamosios vertės nustatymo data: **2022-08-24**
Vidutinė rinkos vertė: **340000 Eur**
Vidutinės rinkos vertės nustatymo būdas: **Atkuriamoji vertė**
Vidutinės rinkos vertės nustatymo data: **2022-08-24**
Kadastro duomenų nustatymo data: **2022-08-24**

2.2.

Vandentiekio tinklai - Vandentiekio tinklų įvadas
Klaipėda, Kairių g.

Unikalus daikto numeris: **4400-5931-7225**
Daikto pagrindinė naudojimo paskirtis: **Vandentiekio tinklų**
Žymėjimas plane: **52-53**
Statusas: **Suformuotas padalijus daiktą**
Daikto istorinė kilmė: **Gautas padalijus daiktą, unikalus daikto numeris 2100-1120-2010**
Statybos pradžios metai: **1986**
Statybos pabaigos metai: **1986**
Statinio kategorija: **II grupės nesudėtingasis**
Baigtumo procentas: **100 %**
Ilgis: **132.69 m**
Medžiaga: **Ketus**
Vandentiekio linijos reikšmė: **Įvadinė**
Atkūrimo sąnaudos (statybos vertė): **15800 Eur**
Fizinio nusidėvėjimo procentas: **72 %**
Atkuriamoji vertė: **4420 Eur**
Atkūrimo sąnaudų (statybos vertės) ir atkuriamosios vertės nustatymo data: **2022-08-24**
Vidutinė rinkos vertė: **4420 Eur**
Vidutinės rinkos vertės nustatymo būdas: **Atkuriamoji vertė**
Vidutinės rinkos vertės nustatymo data: **2022-08-24**
Kadastro duomenų nustatymo data: **2022-08-24**

2.3.

Vandentiekio tinklai - Vandentiekio tinklų įvadas

Klaipėda, Kairių g.
Unikalus daikto numeris: **4400-5931-7247**
Daikto pagrindinė naudojimo paskirtis: **Vandentiekio tinklų**
Žymėjimas plane: **55-74**
Statusas: **Suformuotas padalijus daiktą**
Daikto istorinė kilmė: **Gautas padalijus daiktą, unikalus daikto numeris 2100-1120-2010**
Statybos pradžios metai: **1986**
Statybos pabaigos metai: **1986**
Statinio kategorija: **II grupės nesudėtingasis**
Baigtumo procentas: **100 %**
Ilgis: **35.66 m**
Medžiaga: **Ketus**
Vandentiekio linijos reikšmė: **Įvadinė**
Atkūrimo sąnaudos (statybos vertė): **3760 Eur**
Fizinio nusidėvėjimo procentas: **72 %**
Atkuriamoji vertė: **1050 Eur**
Atkūrimo sąnaudų (statybos vertės) ir atkuriamosios vertės nustatymo data: **2022-08-24**
Vidutinė rinkos vertė: **1050 Eur**
Vidutinės rinkos vertės nustatymo būdas: **Atkuriamoji vertė**
Vidutinės rinkos vertės nustatymo data: **2022-08-24**
Kadastro duomenų nustatymo data: **2022-08-24**

2.4. **Vandentiekio tinklai - Vandentiekio tinklų įvadas**
Klaipėda, Kairių g.
Unikalus daikto numeris: **4400-5931-7214**
Daikto pagrindinė naudojimo paskirtis: **Vandentiekio tinklų**
Žymėjimas plane: **69-98**
Statusas: **Suformuotas padalijus daiktą**
Daikto istorinė kilmė: **Gautas padalijus daiktą, unikalus daikto numeris 2100-1120-2010**
Statybos pradžios metai: **1986**
Statybos pabaigos metai: **1986**
Statinio kategorija: **II grupės nesudėtingasis**
Baigtumo procentas: **100 %**
Ilgis: **19.61 m**
Medžiaga: **Ketus**
Vandentiekio linijos reikšmė: **Įvadinė**
Atkūrimo sąnaudos (statybos vertė): **2070 Eur**
Fizinio nusidėvėjimo procentas: **72 %**
Atkuriamoji vertė: **579 Eur**
Atkūrimo sąnaudų (statybos vertės) ir atkuriamosios vertės nustatymo data: **2022-08-24**
Vidutinė rinkos vertė: **579 Eur**
Vidutinės rinkos vertės nustatymo būdas: **Atkuriamoji vertė**
Vidutinės rinkos vertės nustatymo data: **2022-08-24**
Kadastro duomenų nustatymo data: **2022-08-24**

3. Daikto priklausiniai iš kito registro: įrašų nėra

4. Nuosavybė:

4.1. **Nuosavybės teisė**
Savininkas: **LIETUVOS RESPUBLIKA, a.k. 111105555**
Daiktas: **vandentiekio tinklai Nr. 4400-5931-7214, aprašyti p. 2.4.**
vandentiekio tinklai Nr. 4400-5931-7225, aprašyti p. 2.2.
vandentiekio tinklai Nr. 4400-5931-7236, aprašyti p. 2.1.
vandentiekio tinklai Nr. 4400-5931-7247, aprašyti p. 2.3.
[registravimo pagrindas: **2007-12-12 Sutartis Nr. 5-40/SK-354**
2008-10-20 Steigėjo įsakymas Nr. 3-395
2015-08-25 Statybos užbaigimo aktas Nr. SUA-30-150825-00223
2022-09-07 Pažyma apie naujai suformuotų nekilnojamojo

**turto kadastro objektų (statinių) galimybę naudoti pagal
paskirtį Nr. (21.78)-SL7-56**
Įrašas galioja: **Nuo 2022-09-09**

5. Valstybės ir savivaldybių žemės patikėjimo teisė: įrašų nėra

6. Kitos daiktinės teisės :

6.1.

Turto patikėjimo teisė
Patikėtinis: **AB "LTG Infra", a.k. 305202934**
Daiktas: **vandentiekio tinklai Nr. 4400-5931-7214, aprašyti p. 2.4.
vandentiekio tinklai Nr. 4400-5931-7225, aprašyti p. 2.2.
vandentiekio tinklai Nr. 4400-5931-7236, aprašyti p. 2.1.
vandentiekio tinklai Nr. 4400-5931-7247, aprašyti p. 2.3.**
Įregistravimo pagrindas: **2019-11-22 Turto patikėjimo sutartis Nr. 1F-109/SUTS(LGI)-1
2019-11-22 Perdavimo - priėmimo aktas Nr. LS(ADM)-
13308/6-3938/A-IT(LGI)-2
2022-09-07 Pažyma apie naujai suformuotų nekilnojamojo
turto kadastro objektų (statinių) galimybę naudoti pagal
paskirtį Nr. (21.78)-SL7-56**
Įrašas galioja: **Nuo 2022-09-09**

7. Juridiniai faktai: įrašų nėra

8. Žymos: įrašų nėra

9. Teritorijos, kuriose taikomos specialiosios žemės naudojimo sąlygos: įrašų nėra

10. Daikto registravimas ir kadastro žymos:

10.1.

Kadastrinius matavimus atliko (kadastro žyma)
[redacted]
Daiktas: **vandentiekio tinklai Nr. 4400-5931-7214, aprašyti p. 2.4.
vandentiekio tinklai Nr. 4400-5931-7225, aprašyti p. 2.2.
vandentiekio tinklai Nr. 4400-5931-7236, aprašyti p. 2.1.
vandentiekio tinklai Nr. 4400-5931-7247, aprašyti p. 2.3.**
Įregistravimo pagrindas: **2017-10-19 Kvalifikacijos pažymėjimas Nr. 2M-M-2579
2022-08-24 Nekilnojamojo daikto kadastro duomenų byla**
Įrašas galioja: **Nuo 2022-09-09**

10.2.

Suformuotas padalijimo būdu (daikto registravimas)
Daiktas: **vandentiekio tinklai Nr. 4400-5931-7214, aprašyti p. 2.4.
vandentiekio tinklai Nr. 4400-5931-7225, aprašyti p. 2.2.
vandentiekio tinklai Nr. 4400-5931-7236, aprašyti p. 2.1.
vandentiekio tinklai Nr. 4400-5931-7247, aprašyti p. 2.3.**
Įregistravimo pagrindas: **2022-08-24 Nekilnojamojo daikto kadastro duomenų byla
2022-09-07 Pažyma apie naujai suformuotų nekilnojamojo
turto kadastro objektų (statinių) galimybę naudoti pagal
paskirtį Nr. (21.78)-SL7-56**
Įrašas galioja: **Nuo 2022-09-09**

11. Registro pastabos ir nuorodos: įrašų nėra

12. Kita informacija: įrašų nėra

13. Informacija apie duomenų sandoriui tikslinimą: įrašų nėra

DETALŪS METADUOMENYS	
Dokumento sudarytojas (-ai)	
Dokumento pavadinimas (antraštė)	Nereikalingų arba netinkamų (negalimų) naudoti nekilnojamojo turto ar kitų nekilnojamųjų daiktų apžiūros pažyma
Dokumento registracijos data ir numeris	2023-01-03 Nr. A-IT(INFRA)-2/2023
Adresatas	-
Pasirašymo, tvirtinimo, vizavimo paskirties parašą (-us) sukūrusio (-ių) asmens (-ų) pareigos, vardas (-ai), pavardė (-ės), data	<p>Pasirašymas: Klaipėdos regiono veiklos užtikrinimas (LRKG←GIT)-Vadovas Aldas Milišiūnas - GILR 2023-01-03;</p> <p>Pasirašymas: Turto valdymas (KVT←GIK)-Vyriausiasis analitikas Vitalija Zbrujeva 2023-01-02;</p> <p>Pasirašymas: Turto valdymas (KVT←GIK)-Vyriausiasis specialistas Vytautas Šinkūnas 2023-01-02;</p> <p>Pasirašymas: Turto valdymas (KVT←GIK)-Vyriausiasis specialistas Jolita Dudulienė 2023-01-02;</p> <p>Tvirtinimas: NT administravimas (←TVS)-Vadovas Vaidotas Linkus 2023-01-02;</p> <p>Pasirašymas: NT administravimas (←TVS)-Vadybininkas Violeta Barkovskaja 2023-01-02</p>
Pagrindinio dokumento priedų ir priedamų dokumentų failų skaičius	0
Papildomi metaduomenys	Dokumentas suformuotas DVS „Kontora“.



Elektroninio dokumento nuorašas
Reg. data 2023-01-05 ir Nr. LTG-INFRA-309/2023
Įm. kodas 305202934

PAŽYMA DĖL TURTO VERČIŲ
2023-01- Nr.

Eil. Nr.	Turto pavadinimas	Unikalus Nr.	Adresas	Registro Nr.	SAP inventorinis Nr.	Turto registravimo grupė	Turto finansavimo šaltinis	Turto įsigijimo vertė, Eur	Turto nusidėvėjimo vertė, Eur	Turto likutinė vertė 2023-01-31 datai, Eur
1.	Vandentiekio tinklai (3665,46 m)	4400-5931-7236	Klaipėda, Kairių g.	44/2773737	340-0000568	Perdavimo įrenginiai	Nuosavos lėšos	206427,93	157229,62	49198,31
VISO:								206427,93	157229,62	49198,31

Ilgalaikio turto vadovė
Albina Šegždavičienė

Pažymos rengėja
Buhalterė

Elektroninio dokumento nuorašas
Reg. data 2023-01-05 ir Nr. LS(INFRA)-309/2023

DETALŪS METADUOMENYS	
Dokumento sudarytojas (-ai)	
Dokumento pavadinimas (antraštė)	Pažyma dėl likutinių verčių
Dokumento registracijos data ir numeris	2023-01-05 Nr. LS(INFRA)-309/2023
Adresatas	-
Pasirašymo, tvirtinimo, vizavimo paskirties parašą (-us) sukūrusio (-ių) asmens (-ų) pareigos, vardas (-ai), pavardė (-ės), data	Pasirašymas: Ilgalaikio turto apskaita (FTUI)-Vadovas Albina Šegždavičienė - FTUI 2023-01-05
Pagrindinio dokumento priedų ir priedamų dokumentų failų skaičius	0
Papildomi metaduomenys	Dokumentas suformuotas DVS „Kontora“.

DETALŪS METADUOMENYS	
Dokumento sudarytojas (-ai)	AB "LTG Infra"
Dokumento pavadinimas (antraštė)	Dėl turto pripažinimo nereikalingu
Dokumento registracijos data ir numeris	2023-01-10 Nr. ĮS(INFRA)-5/2023
Dokumento gavimo data ir dokumento gavimo registracijos numeris	-
Dokumento specifikacijos identifikavimo žymuo	ADOC-V1.0
Parašo paskirtis	Pasirašymas
Parašą sukūrusio asmens vardas, pavardė ir pareigos	Karolis Sankovski Generalinis direktorius
Parašo sukūrimo data ir laikas	2023-01-10 16:47
Parašo formatas	Ilgalaikio galiojimo (XAdES-XL)
Laiko žymoje nurodytas laikas	2023-01-10 16:47
Informacija apie sertifikavimo paslaugų teikėją	EID-SK 2016
Sertifikato galiojimo laikas	2022-07-01 17:55 - 2027-06-30 23:59
Parašo paskirtis	Registravimas
Parašą sukūrusio asmens vardas, pavardė ir pareigos	
Parašo sukūrimo data ir laikas	2023-01-10 16:51
Parašo formatas	Trumpalaikio galiojimo (XAdES-T)
Laiko žymoje nurodytas laikas	2023-01-10 16:51
Informacija apie sertifikavimo paslaugų teikėją	LTG-Issuing-CA-2
Sertifikato galiojimo laikas	2022-12-05 07:37 - 2023-12-05 07:37
Informacija apie būdus, naudotus metaduomenų vientisumui užtikrinti	-
Pagrindinio dokumento priedų skaičius	2
Pagrindinio dokumento pridedamų dokumentų skaičius	0
Pridedamo dokumento sudarytojas (-ai)	-
Pridedamo dokumento pavadinimas (antraštė)	Daiktų apžiūros pažyma .pdf
Pridedamo dokumento registracijos data ir numeris	-
Pridedamo dokumento sudarytojas (-ai)	-
Pridedamo dokumento pavadinimas (antraštė)	SAP 2022-01-31 lik.v.pdf
Pridedamo dokumento registracijos data ir numeris	-
Programinės įrangos, kuria naudojantis sudarytas elektroninis dokumentas, pavadinimas	Elpako v.20221227.3
Informacija apie elektroninio dokumento ir elektroninio (-ių) parašo (-ų) tikrinimą (tikrinimo data)	Tikrinant dokumentą nenustatyta jokių klaidų (2023-01-12)
Elektroninio dokumento nuorašo atspausdinimo data ir ją atspausdinęs darbuotojas	2023-01-12 nuorašą suformavo
Paieškos nuoroda	-
Papildomi metaduomenys	-



KLAIPĖDOS MIESTO SAVIVALDYBĖS ADMINISTRACIJA

AB „LTG Infra“
Geležinkelio g. 2, Vilnius
info@ltginfra.lt

I

Nr.
Nr.

DĖL NEKILNOJAMOJO TURTO PERDAVIMO

Vadovaudamiesi Valstybės turto perdavimo patikėjimo teise ir savivaldybių nuosavybės tvarkos aprašo, patvirtinto Lietuvos Respublikos Vyriausybės 2001 m. sausio 5 d. nutarimo Nr. 16, 12 punktu, prašome Klaipėdos miesto savivaldybės nuosavybės perduoti valstybei nuosavybės teise priklausančią ir šiuo metu akcinės bendrovės „LTG Infra“ patikėjimo teise valdomą Turta - vandentiekio tinklų dalį Kairių g., Klaipėda, (unikalus numeris 4400-5931-7236), ilgis 3665,46 m., nurodytą Klaipėdos miesto savivaldybės tarybos 2020 m. sausio 30 d. sprendime Nr. T2-17 (Klaipėdos miesto savivaldybės tarybos 2022 m. gruodžio 22 d. sprendimo Nr. T2-298 redakcija) „Dėl sutikimo perimti valstybės turtą ir jo perdavimo valdyti, naudoti ir disponuoti patikėjimo teise“.

Klaipėdos miesto savivaldybė Turta perimtų savivaldybės savarankiškosios funkcijos – šilumos ir geriamojo vandens tiekimo ir nuotekų tvarkymo organizavimas – įgyvendinimui. Turtas būtų naudojamas tolimesnei inžinerinių tinklų plėtrai. Valdant minėtą Turta būtų sudaryta galimybė prie vandentiekio tinklų jungtis kitiems vartotojams.

Parėmus minėtą turtą nuosavybės, jis būtų perduotas AB „Klaipėdos vanduo“, kuri organizuoja ir užtikrina vandens tiekimą ir nuotekų tvarkymą Klaipėdos mieste.

PRIDEDAMA:

1. Klaipėdos miesto savivaldybės tarybos 2020 m. sausio 30 d. sprendimas Nr. T2-17 „Dėl sutikimo perimti valstybės turtą ir jo perdavimo valdyti, naudoti ir disponuoti patikėjimo teise“, 6 lapai;
2. Klaipėdos miesto savivaldybės tarybos 2022 m. gruodžio 22 d. sprendimas Nr. T2-298 „Dėl Klaipėdos miesto savivaldybės tarybos 2020 m. sausio 30 d. sprendimo Nr. T2-17 „Dėl sutikimo perimti valstybės turtą ir jo perdavimo valdyti, naudoti ir disponuoti patikėjimo teise“ pakeitimo“, 2 lapai.

Savivaldybės administracijos direktorius

Gintaras Neniškis

tel. (8 46) 39 61 00, el. p.



KLAIPĖDOS MIESTO SAVIVALDYBĖS TARYBA

SPRENDIMAS

DĖL SUTIKIMO PERIMTI VALSTYBĖS TURTA IR JO PERDAVIMO VALDYTI, NAUDOTI IR DISPONUOTI PATIKĖJIMO TEISE

2020 m. sausio 30 d. Nr. T2-17

Klaipėda

Vadovaudamasi Lietuvos Respublikos vietos savivaldos įstatymo 6 straipsnio 30 punktu ir Lietuvos Respublikos valstybės ir savivaldybių turto valdymo, naudojimo ir disponavimo juo įstatymo 6 straipsnio 2 punktu, 12 straipsnio 2 dalimi ir 20 straipsnio 1 dalies 5 punktu, Klaipėdos miesto savivaldybės taryba n u s p r e n d ž i a:

1. Sutikti perimti Klaipėdos miesto savivaldybės nuosavybės savarankiškosioms funkcijoms įgyvendinti valstybei nuosavybės teise priklausančią ir šiuo metu akcinės bendrovės „Lietuvos geležinkelių infrastruktūra“ patikėjimo teise valdomą turta, esantį Klaipėdos mieste (priedas).

2. Perduoti sprendimo 1 punkte nurodytą turta, jį perėmus savivaldybės nuosavybės, Klaipėdos miesto savivaldybės administracijai valdyti, naudoti ir disponuoti patikėjimo teise.

3. Pritarti Susitarimo dėl inžinerinių tinklų perdavimo Klaipėdos miesto savivaldybės nuosavybės projektui (pridedama).

4. Pavesti Klaipėdos miesto savivaldybės administracijos direktoriui savivaldybės vardu pasirašyti sprendimo 1 punkte nurodyto turto perdavimo ir priėmimo aktą ir sprendimo 3 punkte nurodytą susitarimą.

5. Skelbti šį sprendimą Klaipėdos miesto savivaldybės interneto svetainėje.

Savivaldybės mero pavaduotojas,
pavaduojantis Savivaldybės merą



Arvydas Cesiulis



Klaipėdos miesto savivaldybės
tarybos 2020 m. sausio 30 d.
sprendimo Nr. T2-17
priedas

**AB „LIETUVOS GELEŽINKELIŲ INFRASTRUKTŪRA“ VALDOMO TURTO,
PERDUODAMO KLAIPĖDOS MIESTO SAVIVALDYBĖS NUOSAVYBĖN, SĄRAŠAS**

Eil. Nr.	Turto Unikalus Nr.	Inv. Nr.	Pavadinimas - žymėjimas	Adresas
1.	2100-1120-2010	340-0000090	Vandentiekio tinklai – 1i	Klaipėda, Kairių g.
2.	2100-1120-2021	350-0000126	Buitinių nuotekų tinklai (savitakiniai) – 2i	Klaipėda, Kairių g.
3.	2100-1120-2032	350-0000127	Buitiniai nuotekų tinklai (slėginiai) – 3i	Klaipėda, Kairių g.
4.	2198-9008-5012	110-0000742	Buitinių nuotekų siurblinė – 1H1p (NS1)	Klaipėda, Kairių g. 2 K5
5.	2198-9008-7018	110-0000744	Buitinių nuotekų siurblinė – 1H1p (NS2)	Klaipėdos m. Kairių g. 2 K1



PRITARTA

Klaipėdos miesto savivaldybės
tarybos 2020 m. sausio 30 d.
sprendimu Nr. T2-17

SUSITARIMAS DĖL INŽINERINIŲ TINKLŲ PERDAVIMO KLAIPĖDOS MIESTO SAVIVALDYBĖS NUOSAVYBĖN

2020 m.

d. Nr.

Akcinė bendrovė „Lietuvos geležinkelių infrastruktūra“, Lietuvos Respublikoje registruota akcinė bendrovė, juridinio asmens kodas 305202934, registruotos buveinės adresas Mindaugo g. 12, Vilniuje, atstovaujama generalinio direktoriaus Karolio Sankovski, veikiančio pagal akcinės bendrovės „Lietuvos geležinkelių infrastruktūra“ įstatus,

ir **Klaipėdos miesto savivaldybė**, juridinio asmens kodas 111100775, registruotos buveinės adresas Liepų g. 11, Klaipėdoje, atstovaujama Savivaldybės administracijos direktoriaus, veikiančio pagal Klaipėdos miesto savivaldybės tarybos _____ sprendimą Nr. _____,

toliau kartu šiame susitarime vadinamos „Šalimis“, o kiekviena atskirai – „Šalimi“ sudarė šį susitarimą:

I. SUSITARIMO OBJEKTAS

1. Susitarimo objektas: inžinerinių tinklų ir siurblių, esančių Kairių g., Klaipėdoje, pagal sąrašą (1 priedas) (toliau – inžineriniai tinklai) perdavimas Klaipėdos miesto savivaldybės nuosavybėn.

II. ŠALIŲ ĮSIPAREIGOJIMAI

2. Klaipėdos miesto savivaldybė įsipareigoja:

2.1. atlikus susitarimo 3.2 ir 3.4 punktuose nurodytus darbus ir Lietuvos Respublikos Vyriausybei priėmus nutarimą dėl inžinerinių tinklų perdavimo Savivaldybės nuosavybėn, priimti inžinerinius tinklus Savivaldybės nuosavybėn, pasirašant perdavimo – priėmimo aktą;

2.2. nuo priėmimo – perdavimo akto pasirašymo dienos prisiimti visas išlaidas, susijusias su inžinerinių tinklų eksploatacija;

2.3. perėmus inžinerinius tinklus, organizuoti, kad AB „Lietuvos geležinkelių infrastruktūra“, toliau pagal sutartinius įsipareigojimus su AB „Klaipėdos vanduo“, būtų užtikrintas vandens tiekimas ir nuotekų priėmimas, vykdomas per inžinerinius tinklus, ne mažesnio dydžio pajėgumais, nei tie kurie buvo iki inžinerinių tinklų perdavimo.

3. AB „Lietuvos geležinkelių infrastruktūra“ įsipareigoja:

3.1. perduoti Klaipėdos miesto savivaldybės nuosavybėn: slėginius buitinių nuotekų tinklus unikalus Nr. 2100-1120-2032, ilgis 1979,99 m; pastatą – siurblinę (2K5) unikalus Nr. 2198-9008-5012; pastatą – siurblinę (2K1) unikalus Nr. 2198-9008-7018;

3.2. organizuoti savitakinių buitinių nuotekų tinklų unikalus Nr. 2100-1120-2021 padalinimą, suformuojant naujus turtinius vienetus pagal susitarimo 2 priede pateiktą schemą (buitinių nuotekų tinklų dalis nuo nuotekų šulinio Nr. 52 iki nuotekų siurblinės plane žymimos 2K1 perduodama Klaipėdos miesto savivaldybės nuosavybėn, kita buitinių nuotekų tinklų dalis lieka AB „Lietuvos geležinkelių infrastruktūra“ valdyti patikėjimo teise);

3.3. perduoti Klaipėdos miesto savivaldybės nuosavybėn vandentiekio tinklus unikalus Nr. 2100-1120-2010, įvykdžius šio susitarimo 3.4 punkto reikalavimus;

3.4. sutvarkyti esamus vandens apskaitos mazgus (4 vnt.) iki STR 2.07.01:2003 „Vandentiekis ir nuotekų šalintuvas. Pastato inžinerinės sistemos. Lauko inžineriniai tinklai“ reikalavimų ant kiekvienos vandentiekio tinklo atšakos, einančios į AB „Lietuvos geležinkelių infrastruktūra“ objektus. Vandens apskaitos prietaisus savo lėšomis pastatys AB „Klaipėdos vanduo“.

3.5. kreiptis į Lietuvos Respublikos susisiekimo ministeriją dėl Lietuvos Respublikos Vyriausybės nutarimo inicijavimo perduoti inžinerinius tinklus Klaipėdos miesto savivaldybės nuosavybėn, kai Klaipėdos miesto savivaldybės taryba priims sprendimą priimti inžinerinius tinklus;

3.6. kartu su turto priėmimo-perdavimo aktu perduoti Klaipėdos miesto savivaldybei visą turimą dokumentaciją, reikalingą inžinerinių tinklų eksploatacijai.

III. SUSITARIMO GALIOJIMAS IR NUTRAUKIMAS

4. Šis susitarimas įsigalioja jo pasirašymo dieną ir galioja iki visiško abiejų Šalių įsipareigojimų įvykdymo.

5. Šis susitarimas pasibaigia:

5.1. šalių susitarimu nutraukus susitarimą;

5.2. LR Vyriausybei atsisakius priimti nutarimą dėl inžinerinių tinklų perdavimo;

5.3. nutraukus susitarimą vienos iš Šalių iniciatyva, kai kita Šalis nevykdo šiuo susitarimu prisiimtų įsipareigojimų;

5.4. kitais Lietuvos Respublikos Civilinio kodekso numatytais pagrindais.

6. Susitarimas gali būti nutraukiamas Lietuvos Respublikos teisės aktų nustatyta tvarka.

IV. PAPILDOMOS SĄLYGOS

7. Šalys įsipareigoja imtis visų priemonių laiku ir sąžiningai įvykdyti visas šio susitarimo sąlygas ir prisiimtus įsipareigojimus.

8. Nė viena šio susitarimo Šalis neturi teisės perduoti visų arba dalies teisių ir pareigų tretiesiems asmenims be išankstinio raštiško kitos Šalies sutikimo.

9. Vienai iš Šalių atsisakant susitarimo ar dėl nepateisinamų priežasčių nevykdant ar netinkamai vykdant savo įsipareigojimus pagal šį susitarimą, kita Šalis turi teisę nutraukti šį susitarimą 5.3 punkte nurodytu pagrindu ir reikalauti iš kitos Šalies atlyginti dokumentais pagrįstas išlaidas, patirtas vykdant savo įsipareigojimus pagal šį susitarimą.

10. Šalių ginčai dėl susitarimo nevykdymo ar netinkamo vykdymo sprendžiami derybomis, o nepavykus susitarti – Lietuvos Respublikos teisės aktų nustatyta tvarka.

11. Šis susitarimas sudarytas lietuvių kalba dviem egzemplioriais, turinčiais vienodą juridinę galią, po vieną kiekvienai susitarimo Šaliai.

12. Susitarimas gali būti pratęstas, papildytas ar pakeistas, esant Šalių raštiškam susitarimui.

13. Visi pranešimai pagal šį susitarimą turi būti daromi raštu, perduodami faksu ir/arba registruotu laišku, susitarimo V skyriuje nurodytais Šalių adresais ir fakso numeriais. Pranešimo diena laikoma fakso išsiuntimo diena.

14. Susitarimo priedai:

14.1. AB „Lietuvos geležinkelių infrastruktūra“ perduodamo Klaipėdos miesto savivaldybės nuosavybėn turto sąrašas, 1 lapas;

14.2. Schema, 1 lapas.

V. ŠALIŲ ADRESAI IR REKVIZITAI**Akcinė bendrovė „Lietuvos geležinkelių infrastruktūra“**

Mindaugo g. 12, LT-03225 Vilnius
Juridinio asmens kodas 305202934
PVM mokėtojo kodas LT100012666211
tel. (8 5) 269 3353,
El. pašto adresas: LGinfrastruktura@litrail.lt

Karolis Sankovski

(parašas)

A.V.

Data: _____

Klaipėdos miesto savivaldybė

Liepų g.11, LT-92138 Klaipėda
Juridinio asmens kodas 111100775
Ne PVM mokėtojas
tel. (8 46) 39 60 08
El. pašto adresas: dokumentai@klaipeda.lt

(parašas)

A.V.

Data: _____

**AB „LIETUVOS GELEŽINKELIŲ INFRASTRUKTŪRA“ PERDUODAMO
KLAIPĖDOS MIESTO SAVIVALDYBĖS NUOSAVYBĖN
TURTO SĄRAŠAS**

Eil. Nr.	Turto Unikalus Nr.	Inv. Nr.	Pavadinimas - žymėjimas	Adresas	Pastabos
1.	2100-1120-2010	340-0000090	Vandentiekio tinklai – 1i	Klaipėda, Kairių g.	Tinkamas perimti įvykdžius šio Susitarimo 3.5. p.
2.	2100-1120-2021	350-0000126	Buitinių nuotekų tinklai (savitakiniai) – 2i	Klaipėda, Kairių g.	Reikalinga išskirti turto vienetų pagal 2 priedą schemą
3.	2100-1120-2032	350-0000127	Buitiniai nuotekų tinklai (slėginiai) – 3i	Klaipėda, Kairių g.	Tinkamas perimti
4.	2198-9008-5012	110-0000742	Buitinių nuotekų siurblinė – 1H1p (NS1)	Klaipėda, Kairių g. 2 K5	Tinkamas perimti
5.	2198-9008-7018	110-0000744	Buitinių nuotekų siurblinė – 1H1p (NS2)	Klaipėdos m. Kairių g. 2 K1	Tinkamas perimti



KLAIPĖDOS MIESTO SAVIVALDYBĖS TARYBA

SPRENDIMAS

DĖL KLAIPĖDOS MIESTO SAVIVALDYBĖS TARYBOS 2020 M. SAUSIO 30 D. SPRENDIMO NR. T2-17 „DĖL SUTIKIMO PERIMTI VALSTYBĖS TURŲ IR JO PERDAVIMO VALDYTI, NAUDOTI IR DISPONUOTI PATIKĖJIMO TEISE“ PAKEITIMO

2022 m. gruodžio 22 d. Nr. T2-298
Klaipėda

Vadovaudamasi Lietuvos Respublikos vietos savivaldos įstatymo 18 straipsnio 1 dalimi, Klaipėdos miesto savivaldybės taryba n u s p r e n d ž i a:

1. Pakeisti Klaipėdos miesto savivaldybės tarybos 2020 m. sausio 30 d. sprendimą Nr. T2-17 „Dėl sutikimo perimti valstybės turŲ ir jo perdavimo valdyti, naudoti ir disponuoti patikėjimo teise“:

1.1. pakeisti 1 punktą ir jį išdėstyti taip:

„1. Sutikti perimti Klaipėdos miesto savivaldybės nuosavybėn savarankiškosioms savivaldybių funkcijoms (šilumos ir geriamojo vandens tiekimo ir nuotekų tvarkymo organizavimas) įgyvendinti valstybei nuosavybės teise priklausančią ir šiuo metu AB „LTG Infra“ patikėjimo teise valdomą turŲ, esantį Klaipėdos mieste (priedas).“;

1.2. pakeisti priedą ir jį išdėstyti nauja redakcija (pridedama).

2. Skelbti šį sprendimą Klaipėdos miesto savivaldybės interneto svetainėje.

Savivaldybės meras

Vytautas Grubliauskas





Klaipėdos miesto savivaldybės tarybos
2020 m. sausio 30 d. sprendimo Nr. T2-17
(Klaipėdos miesto savivaldybės tarybos
2022 m. gruodžio 22 d. sprendimo Nr. T2-298
redakcija)
priedas

**AB „LTG INFRA“ VALDOMO TURTO, PERDUODAMO KLAIPĖDOS MIESTO
SAVIVALDYBĖS NUOSAVYBĖN, SĄRAŠAS**

Eil. Nr.	Turto unikalus Nr.	Pavadinimas – žymėjimas	Adresas
1.	4400-5931-7236	Vandentiekio tinklų dalis, 3665,46 m, – 1-44	Klaipėda, Kairių g.
2.	2100-1120-2021	Buitinių nuotekų tinklai (savitakiniai) – 2i	Klaipėda, Kairių g.
3.	2100-1120-2032	Buitinių nuotekų tinklai (slėginiai) – 3i	Klaipėda, Kairių g.
4.	2198-9008-5012	Buitinių nuotekų siurblinė – 1H1p (NS1)	Klaipėda, Kairių g. 2 K5
5.	2198-9008-7018	Buitinių nuotekų siurblinė – 1H1p (NS2)	Klaipėdos m. Kairių g. 2 K1

DETALŪS METADUOMENYS	
Dokumento sudarytojas (-ai)	Klaipėdos miesto savivaldybė
Dokumento pavadinimas (antraštė)	DĖL NEKILNOJAMOJO TURTO PERDAVIMO
Dokumento registracijos data ir numeris	2023-01-20 Nr. (4.29E)-R2-245
Dokumento gavimo data ir dokumento gavimo registracijos numeris	2023-01-20 Nr. GD(INFRA)-560/2023
Dokumento specifikacijos identifikavimo žymuo	ADOC-V1.0
Parašo paskirtis	Pasirašymas
Parašą sukūrusio asmens vardas, pavardė ir pareigos	Gintaras Neniškis Savivaldybės administracijos direktorius
Parašo sukūrimo data ir laikas	2023-01-20 14:41
Parašo formatas	Trumpalaikio galiojimo (XAdES-T)
Laiko žymoje nurodytas laikas	2023-01-20 14:41
Informacija apie sertifikavimo paslaugų teikėją	ADIC CA-B
Sertifikato galiojimo laikas	2022-05-24 09:43 - 2025-05-23 09:43
Parašo paskirtis	Registravimas
Parašą sukūrusio asmens vardas, pavardė ir pareigos	Dokumentų valdymo sistema Avilys
Parašo sukūrimo data ir laikas	2023-01-20 14:58
Parašo formatas	Einamojo galiojimo (XAdES-EPES)
Laiko žymoje nurodytas laikas	
Informacija apie sertifikavimo paslaugų teikėją	RCSC IssuingCA
Sertifikato galiojimo laikas	2021-12-20 12:35 - 2024-12-19 12:35
Parašo paskirtis	Gauto dokumento registravimas
Parašą sukūrusio asmens vardas, pavardė ir pareigos	
Parašo sukūrimo data ir laikas	2023-01-20 16:14
Parašo formatas	Einamojo galiojimo (XAdES-EPES)
Laiko žymoje nurodytas laikas	
Informacija apie sertifikavimo paslaugų teikėją	LTG-Issuing-CA-1
Sertifikato galiojimo laikas	2022-12-06 07:52 - 2023-12-06 07:52
Informacija apie būdus, naudotus metaduomenų vientisumui užtikrinti	-
Pagrindinio dokumento priedų skaičius	2
Pagrindinio dokumento pridedamų dokumentų skaičius	0
Priedamo dokumento sudarytojas (-ai)	-
Priedamo dokumento pavadinimas (antraštė)	T2-17 2020-01-30.pdf
Priedamo dokumento registracijos data ir numeris	-
Priedamo dokumento sudarytojas (-ai)	-
Priedamo dokumento pavadinimas (antraštė)	T2-298 2022-12-22.pdf
Priedamo dokumento registracijos data ir numeris	-
Programinės įrangos, kuria naudojantis sudarytas elektroninis dokumentas, pavadinimas	Dokumentų valdymo sistema Avilys, versija 3.5.59
Informacija apie elektroninio dokumento ir elektroninio (-ių) parašo (-ų) tikrinimą (tikrinimo data)	Tikrinant dokumentą nenustatyta jokių klaidų (2023-01-20)
Elektroninio dokumento nuorašo atspausdinimo data ir ją atspausdinęs darbuotojas	2023-01-20 nuorašą suformavo
Paieškos nuoroda	-
Papildomi metaduomenys	-

DETALŪS METADUOMENYS

Dokumento sudarytojas (-ai)	AB "LTG Infra" 305202934, Geležinkelio g. 2, LT-02100 Vilnius
Dokumento pavadinimas (antraštė)	Dėl Lietuvos Respublikos Vyriausybės nutarimo pakeitimo
Dokumento registracijos data ir numeris	2023-02-17 Nr. SD(INFRA)-644/2023
Dokumento gavimo data ir dokumento gavimo registracijos numeris	2023-02-17 Nr. 1-1644
Dokumento specifikacijos identifikavimo žymuo	ADOC-V1.0
Parašo paskirtis	Pasirašymas
Parašą sukūrusio asmens vardas, pavardė ir pareigos	Rūta Jakubauskienė, Vadovas, Strategija ir valdymas (GIS←INFRA)
Sertifikatas išduotas	RŪTA JAKUBAUSKIENĖ LT
Parašo sukūrimo data ir laikas	2023-02-15 16:55:15 (GMT+02:00)
Parašo formatas	XAdES-X-L
Laiko žymoje nurodytas laikas	2023-02-15 16:55:41 (GMT+02:00)
Informacija apie sertifikavimo paslaugų teikėją	EID-SK 2016, AS Sertifitseerimiskeskus EE
Sertifikato galiojimo laikas	2019-10-18 21:09:10 – 2024-10-16 23:59:59
Informacija apie būdus, naudotus metaduomenų vientisumui užtikrinti	"Registravimas" paskirties metaduomenų vientisumas užtikrintas naudojant "LTG-Issuing-CA-1" išduotą sertifikatą ██████████ ██████████ sertifikatas galioja nuo 2022-12-06 07:52:52 iki 2023-12-06 07:52:52 "Gauto dokumento registravimas" paskirties metaduomenų vientisumas užtikrintas naudojant "RCSC IssuingCA, VI Registru centras - i.k. 124110246 LT" išduotą sertifikatą "Dokumentų valdymo sistema Avilys, Lietuvos Respublikos susisiekimo ministerija, į.k. 188620589 LT", sertifikatas galioja nuo 2021-12-20 11:01:47 iki 2024-12-19 11:01:47
Pagrindinio dokumento priedų skaičius	3
Pagrindinio dokumento pridedamų dokumentų skaičius	—
Priedamo dokumento sudarytojas (-ai)	—
Priedamo dokumento pavadinimas (antraštė)	—
Priedamo dokumento registracijos data ir numeris	—
Programinės įrangos, kuria naudojantis sudarytas elektroninis dokumentas, pavadinimas	Elpako v.20230214.2
Informacija apie elektroninio dokumento ir elektroninio (-ių) parašo (-ų) tikrinimą (tikrinimo data)	Atitinka specifikacijos keliamus reikalavimus. META-INF/signatures/signatures1.xml#signature_1: Sertifikato (subjektas: ██████████ 5786, galioja nuo: 2022-12-06 07:52:52) kelio tikrinimas nesėkmingas. Sertifikatas patvirtintas nepatikimu sertifikavimo centro sertifikatu (subjektas: LTG-Issuing-CA-1).
Paieškos nuoroda	—
Papildomi metaduomenys	Nuorašą suformavo 2023-02-17 10:04:04 Dokumentų valdymo sistema Avilys